






## Annexe 10 :

---

*Listings et cartographie de l'aptitude des parcelles aux épandages présentée par utilisateur*

# LEGENDE DE LA CARTOGRAPHIE DES PARCELLES EPANDABLES PAR EXPLOITATION AGRICOLE

Point de référence	Aptitude des parcelles aux épandages	Périmètres de captage d'eau potable
★ Point de prélèvement	 Zone inapte aux épandages	 Périmètre éloigné
	 Zone apte aux épandages	 Périmètre immédiat
		 Périmètre rapproché

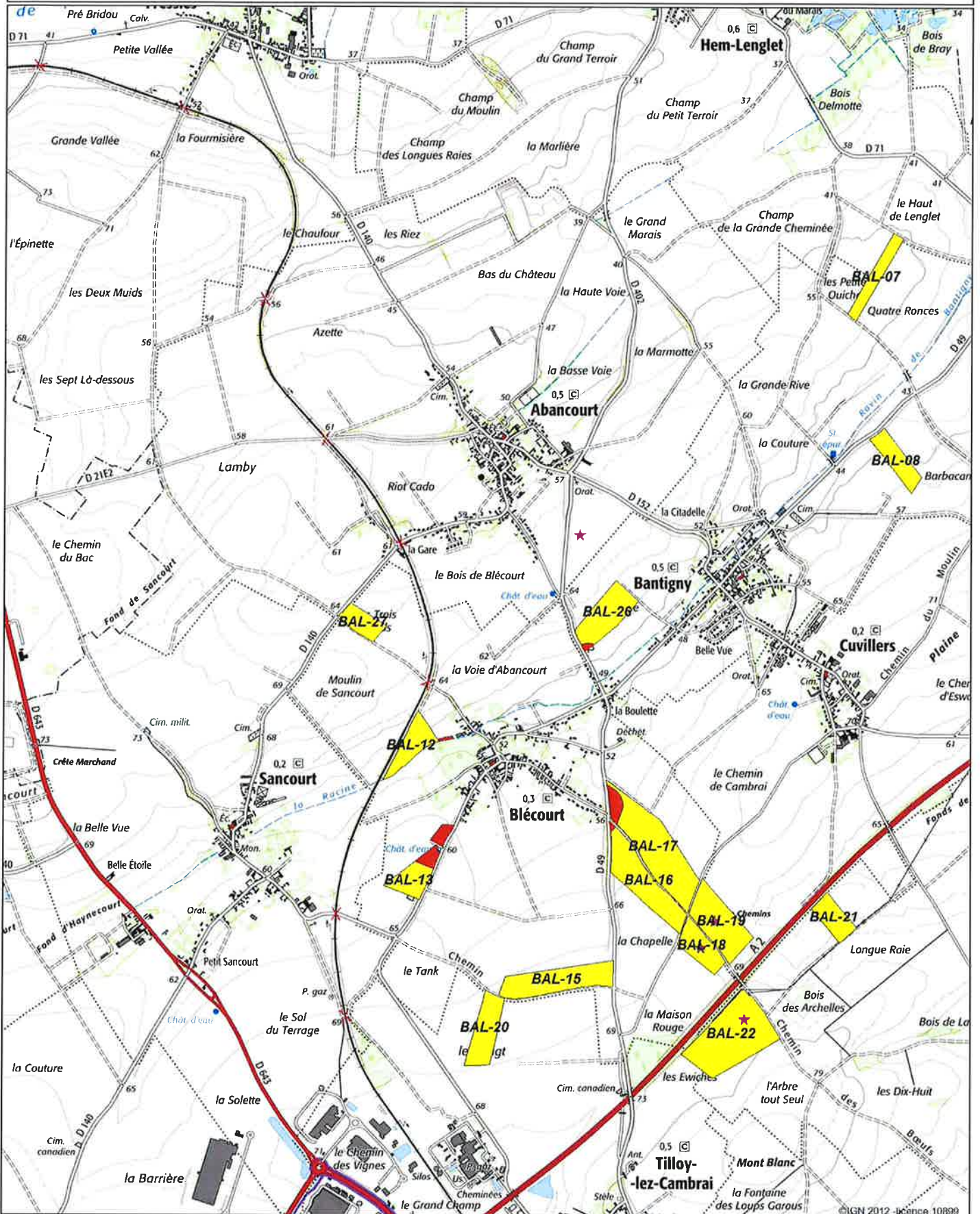
EARL LA PREHELE

Référence UP	Commune parcelle	Surf. tot.	Aptitudes			SPF	Réf. cadastrales	Parcelle de référence	Point de référence	N° parcelle	Cause d'exclusion
			Surface Apt. 2	Surface Apt. 1	Surfaces Apt. 0						
BAL-01	PAILLENCOURT (59)	2,00		0,45	1,55	0,45	ZC 130, 164	Non	BAL-02-1;	BAL-01	Habitations
BAL-02	PAILLENCOURT (59)	12,34		12,34		12,34	ZD 59 à 84	Oui	BAL-02-1;	BAL-02	
BAL-04	PAILLENCOURT (59)	13,01		13,01		13,01	ZE 43 à 51	Oui	BAL-04-1;	BAL-04	
BAL-05	PAILLENCOURT (59)	18,55		18,55		18,55	ZE 8 à 19	Oui	BAL-05-1;	BAL-05	
BAL-06	PAILLENCOURT (59)	4,55		4,55		4,55	ZD 216 à 223	Non	BAL-04-1;	BAL-06	
BAL-07	BANTIGNY (59)	3,07		3,07		3,07	ZA208(Bantigny;1,6 Ha); ZH 40 Hem lenglet; 1,47 ha)	Non	BAL-28-1;	BAL-07	
BAL-08	BANTIGNY (59)	3,30		3,30		3,30	ZB114-118-120-116	Non	BAL-28-1;	BAL-08	
BAL-09	THUN L EVEQUE (59)	16,46		13,62	2,84	13,62	ZC 15, 21, 23 à 30, 38, 39, 152, 154, 156, 158, 160, 162, 164, 166, 168, 170, 172	Oui	BAL-09-1;	BAL-09	Habitations
BAL-10	THUN ST MARTIN (59)	11,69		11,69		11,69	ZE 1 à 5 (8,82 ha) // ZB 1 Naves (2,87 ha)	Oui	BAL-10-1;	BAL-10	
BAL-11	ESWARS (59)	4,04		2,72	1,32	2,72	ZB145-71-81-77-74-73-79-101-121-75-72	Non	BAL-25-1;	BAL-11	Habitations
BAL-12	BLECOURT (59)	3,57		3,47	0,10	3,47	ZA20-23-21-25-22	Non	BAL-09-1;	BAL-12	Habitations
BAL-13	BLECOURT (59)	3,63		2,81	0,82	2,81	ZC14-15-137	Non	BAL-09-1;	BAL-13	Captage
BAL-15	BLECOURT (59)	7,15		7,15		7,15	ZC102-106-177-107-105-185-108-103-104	Non	BAL-18-1;	BAL-15	
BAL-16	BLECOURT (59)	7,55		7,47	0,08	7,47	ZB200-32-31-28-30-29	Non	BAL-18-1;	BAL-16	Habitations
BAL-17	BLECOURT (59)	11,95		10,93	1,02	10,93	ZB12-202-108-109-107-111-80-110-81-84-83-79-82-78-113	Non	BAL-19-1;	BAL-17	Habitations
BAL-18	BLECOURT (59)	3,52		3,52		3,52	ZB114-118-117-115	Oui	BAL-18-1;	BAL-18	
BAL-19	CUVILLERS (59)	6,81		6,81		6,81	ZC1à11	Oui	BAL-19-1;	BAL-19	
BAL-20	TILLOY LEZ CAMBRAI (59)	4,60		4,60		4,60	ZA 12, 13, 14, 16, 17	Non	BAL-10-1;	BAL-20	
BAL-21	RAMILLIES (59)	2,92		2,92		2,92	ZA 46, 47, 48, 49	Non	BAL-22-1;	BAL-21	
BAL-22	RAMILLIES (59)	11,89		11,89		11,89	ZA 125, 129, 131, 132, 133, 134, 135, 136, 137, 138, 140, 141, 142, 143, 144, 151, 152 ; U 217, 219, 685, 1012, 1013	Oui	BAL-22-1;	BAL-22	
BAL-23	HAYNECOURT (59)	1,20		0,88	0,32	0,88	ZB 16, 17	Non	BAL-25-1;	BAL-23	Habitations

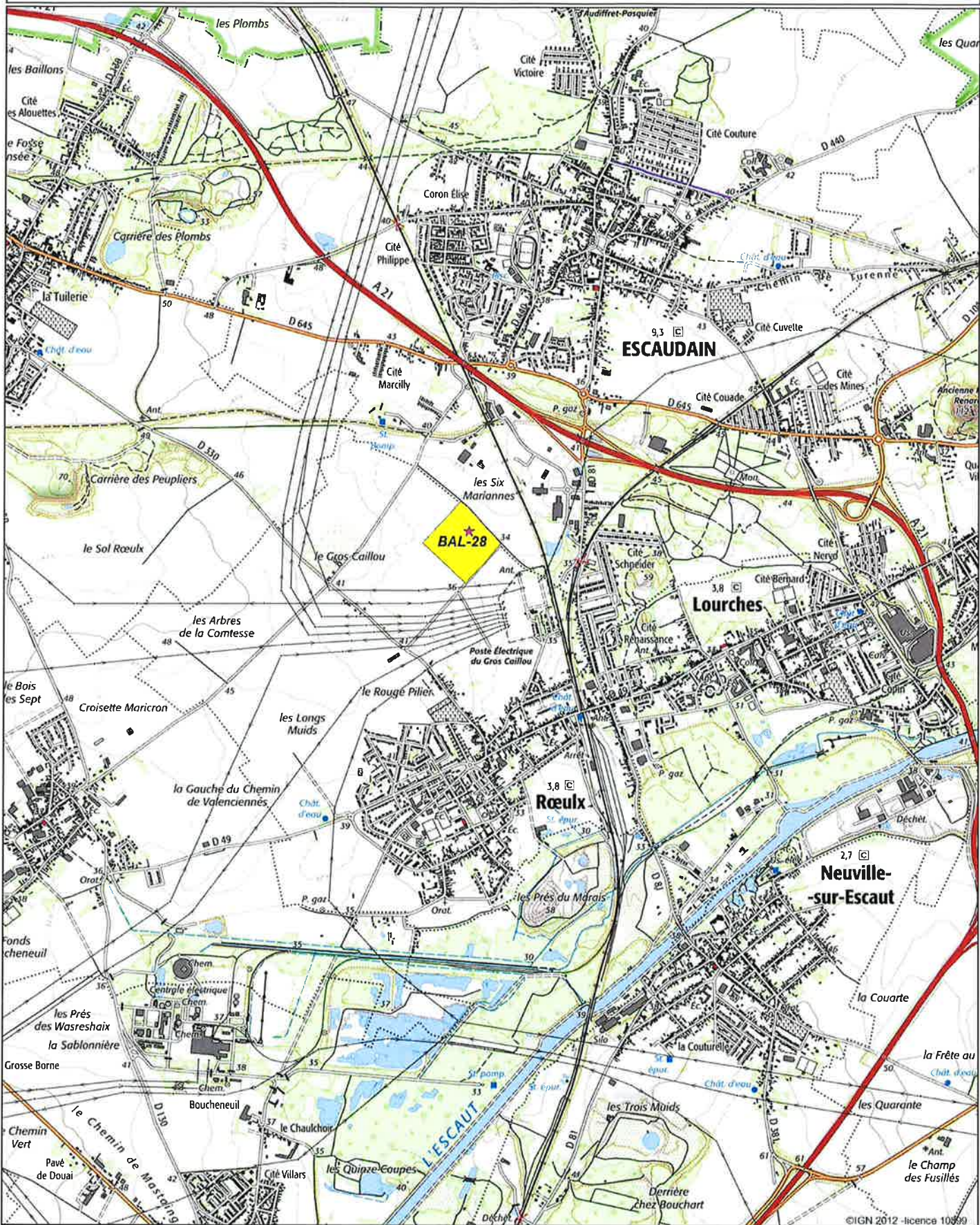
Référence UP	Commune parcelle	Surf. lot	Aptitudes			SPE	Réf. cadastrales	Parcelle de référence	Point de référence	N° parcelle	Cause d'exclusion
			Surface Apt. 2	Surface Apt. 1	Surface Apt. 0						
BAL-24	HAYNECOURT (59)	5,25		5,05	0,20	5,05	ZA 38 à 45, 46	BAL-25-1;	BAL-24	Habitations	
BAL-25	HAYNECOURT (59)	10,68		9,92	0,76	9,92	ZC 62 à 70, 91	BAL-25-1;	BAL-25	Habitations	
BAL-26	BANTIGNY (59)	5,51		5,34	0,17	5,34	ZC292-294-290-291- 293-297-298	BAL-28-1;	BAL-26	Habitations	
BAL-27	BLECOURT (59)	2,49		2,49		2,49	ZA146-147-148	BAL-18-1;	BAL-27		
BAL-28	ROEULX (59)	8,87		8,87		8,87	ZB 51, 52	BAL-28-1;	BAL-28		
<b>TOTAL</b>		<b>186,60</b>		<b>177,42</b>	<b>9,18</b>	<b>177,42</b>					

Nbre de parcelles : 26

# PLAN D'EPANDAGE DES COQUILLES D'OEUF S- LIOT S.A.

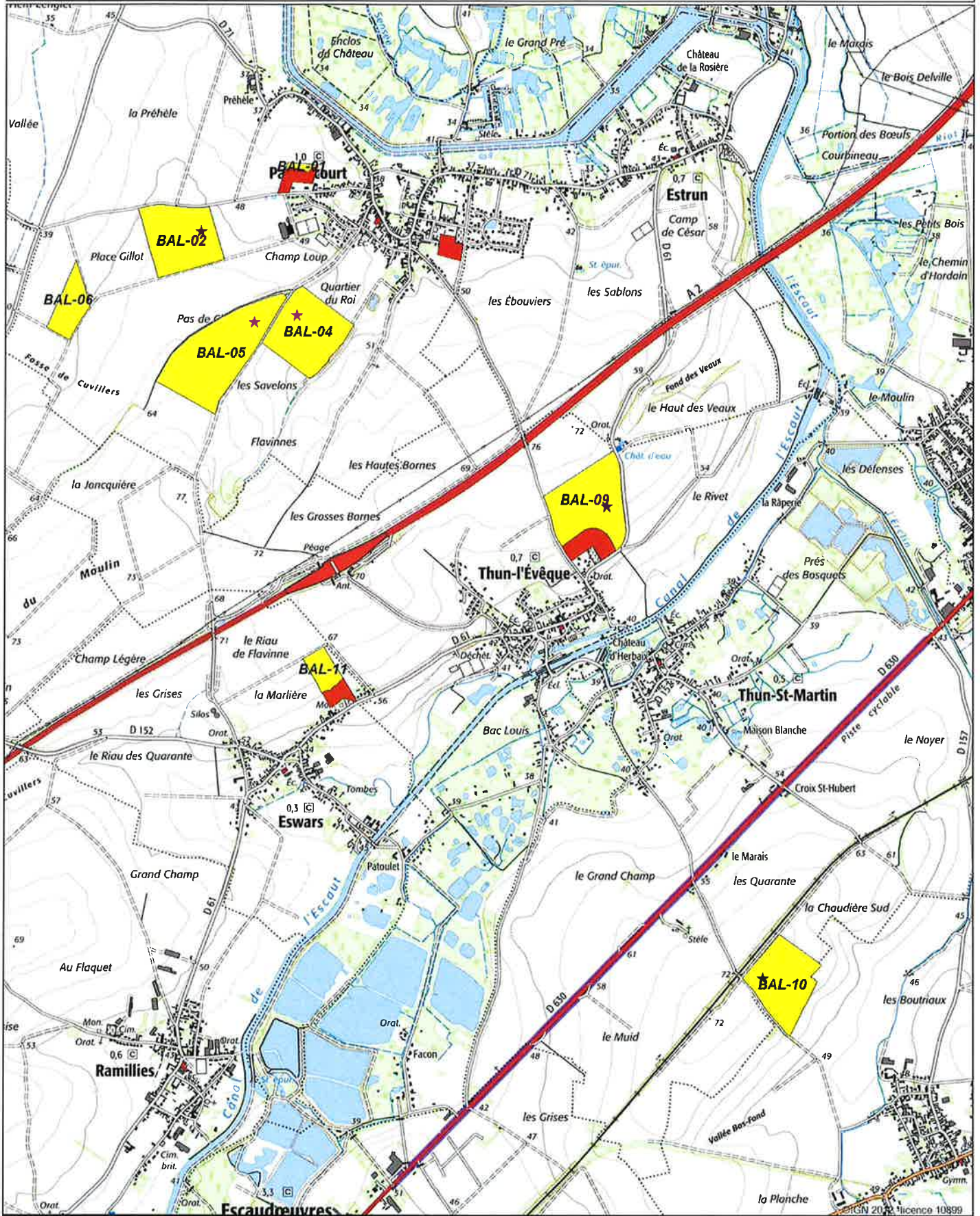


# PLAN D'EPANDAGE DES COQUILLES D'OEUF- LIOT S.A.

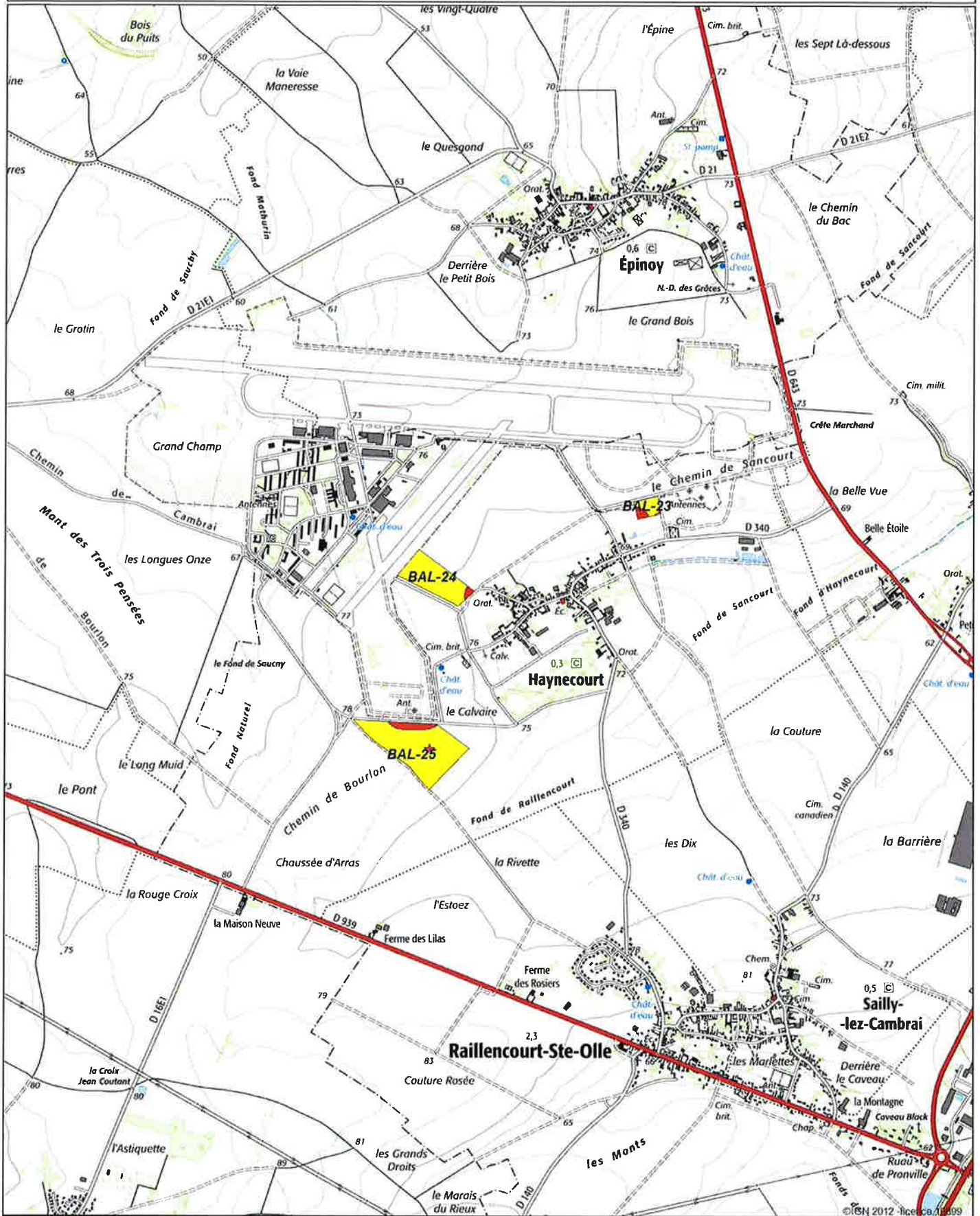


©IGN 2012 - licence 10359

# PLAN D'EPANDAGE DES COQUILLES D'OEUF S- LIOT S.A.



# PLAN D'EPANDAGE DES COQUILLES D'OEUF S- LIOT S.A.





Détail des parcelles du plan d'épandage



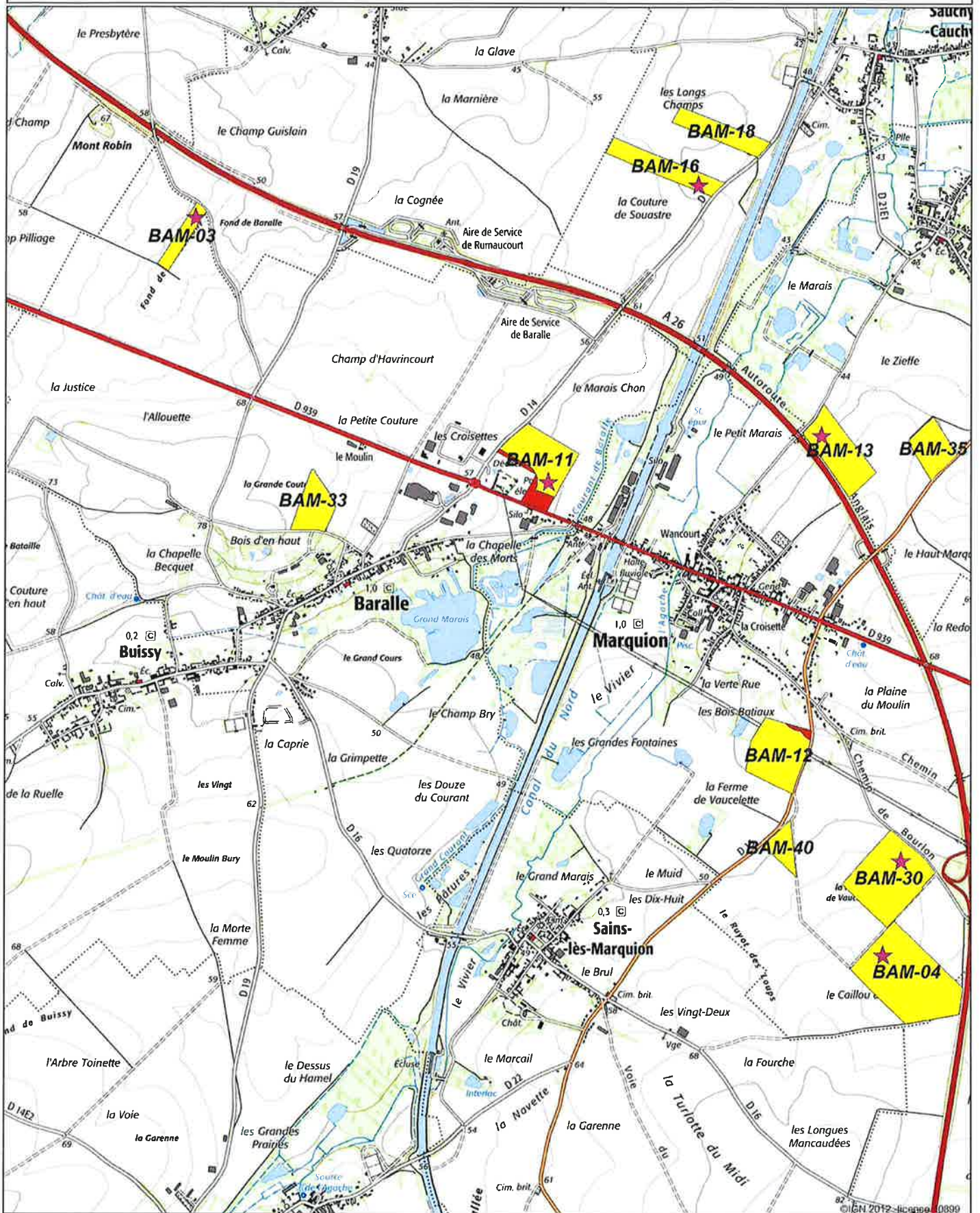
Dossier : LIOT

MADAME MARIE BAILLET

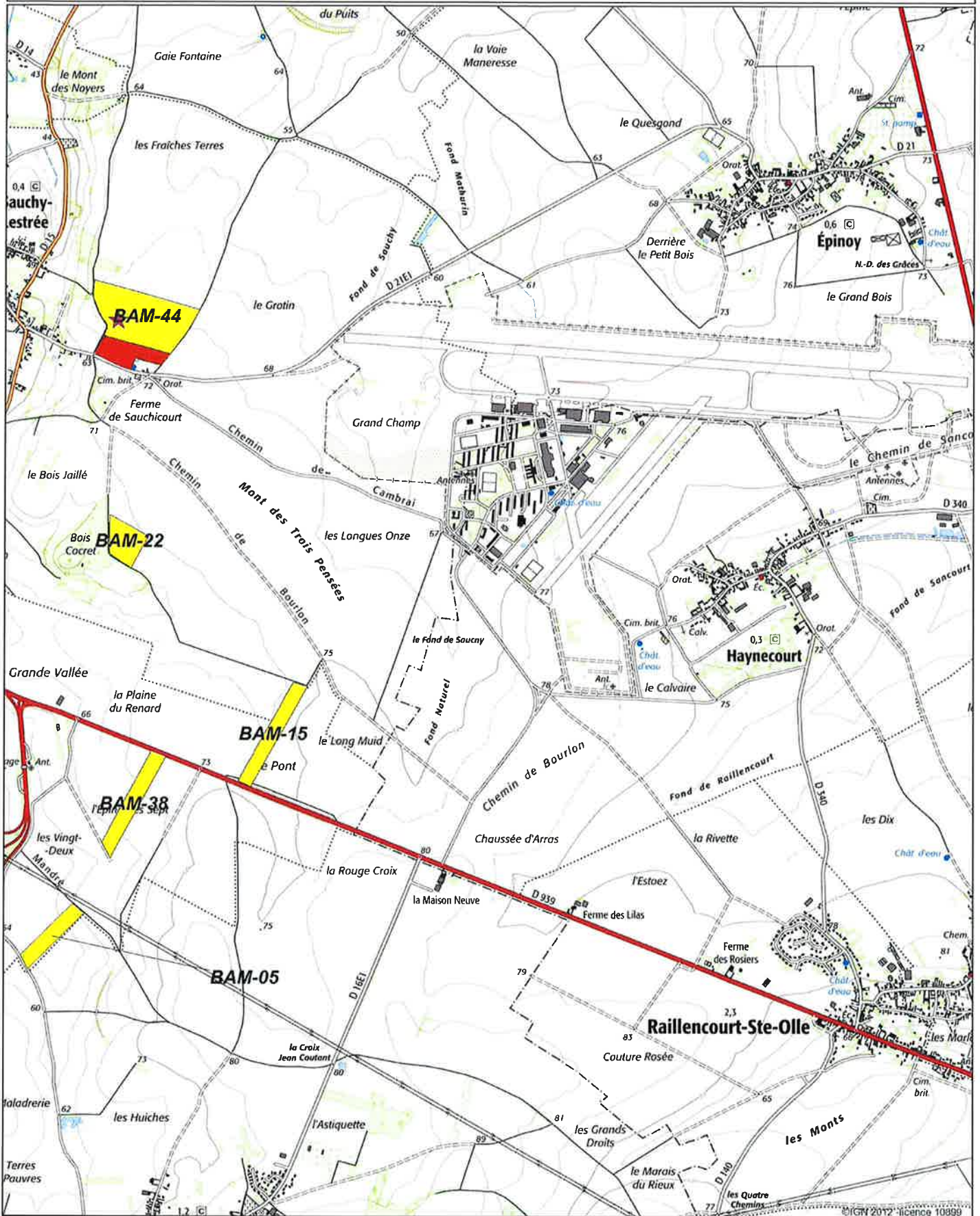
Références JP	Commune parcelle	Surf. tot.	Aptitudes			SPE	Réf. cadastrales	Parcelle de référence	Point de référence	N° parcelle	Cause d'exclusion
			Surface Apt. 2	Surface Apt. 1	Surface Apt. 0						
BAM-01	ABANCOURT (59)	1,00		1,00		1,00 ZI 62	Non	BAM-31-1;	BAM-01		
BAM-03	BARALLE (62)	2,67		2,67		2,67 ZD 13, 14	Oui	BAM-03-1;	BAM-03		
BAM-04	MARQUION (62)	17,95		17,95		17,95 ZR 34, 35, 41 à 44 (16 ha) / ZP 71, 72 Bourlon (1,95 ha)	Oui	BAM-04-1;	BAM-04		
BAM-05	MARQUION (62)	3,24		3,24		3,24 ZO 75	Non	BAM-03-1;	BAM-05		
BAM-10	ABANCOURT (59)	6,17		6,17		6,17 ZI 2 3 4	Non	BAM-31-1;	BAM-10		
BAM-11	BARALLE (62)	9,59		7,73	1,86	7,73 ZH 22 à 24, 26 105, 107, 109	Oui	BAM-11-1;	BAM-11	Habitations	
BAM-12	MARQUION (62)	9,27		8,90	0,37	8,90 ZK 11	Non	BAM-11-1;	BAM-12	Habitations	
BAM-13	SAUCHY LESTREE (62)	8,15		8,15		8,15 ZN 89, 90, 177, 178, 179, 180, 181, (7,7 ha) / Marquion 35, 36 (1,45 ha)	Oui	BAM-13-1;	BAM-13		
BAM-15	MARQUION (62)	4,51		4,51		4,51 ZN 7 à 10	Non		BAM-15		
BAM-16	SAUCHY CAUCHY (62)	5,85		5,85		5,85 ZA 84, 86, 88, 90, 92, 94, 178, 179, 180	Oui	BAM-16-1;	BAM-16		
BAM-18	SAUCHY CAUCHY (62)	4,79		4,79		4,79 ZA 30, 158, 160, 162	Non	BAM-16-1;	BAM-18		
BAM-22	SAUCHY LESTREE (62)	3,38		3,38		3,38 ZL 9, 10	Non	BAM-13-1;	BAM-22		
BAM-30	MARQUION (62)	13,05		13,05		13,05 ZR 26, 27, 29	Oui	BAM-30-1;	BAM-30		
BAM-31	ABANCOURT (59)	7,93		7,93		7,93 ZL 15 à 17	Oui	BAM-31-1;	BAM-31		
BAM-33	BARALLE (62)	4,56		4,56		4,56 ZI 18, 19, 20	Non	BAM-11-1;	BAM-33		
BAM-35	SAUCHY LESTREE (62)	4,50		4,50		4,50 ZN 57, 234, 236, 238	Non	BAM-44-1;	BAM-35		
BAM-38	MARQUION (62)	4,60		4,60		4,60 ZO 21, 22	Non	BAM-03-1;	BAM-38		
BAM-40	MARQUION (62)	2,44		2,44		2,44 ZR 89	Non	BAM-03-1;	BAM-40		
BAM-44	SAUCHY LESTREE (62)	16,42		12,79	3,63	12,79 ZE 5 à 23	Oui	BAM-44-1;	BAM-44	Captage + Habitations	
<b>TOTAL</b>		<b>130,07</b>		<b>124,21</b>	<b>5,86</b>	<b>124,21</b>					

Nbre de parcelles : 19

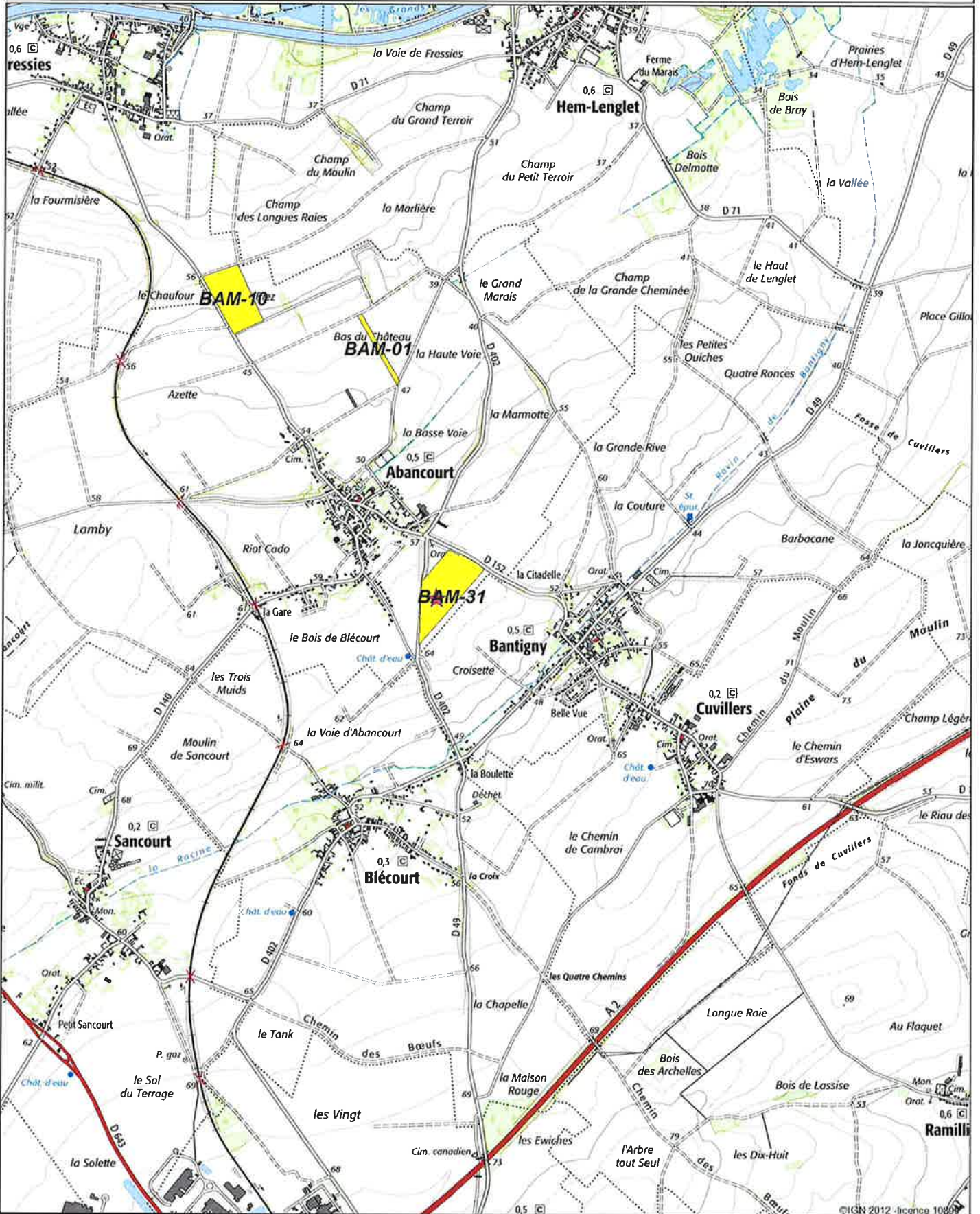
# PLAN D'EPANDAGE DES COQUILLES D'OEUF- LIOT S.A.



# PLAN D'EPANDAGE DES COQUILLES D'OEUF- LIOT S.A.



# PLAN D'EPANDAGE DES COQUILLES D'OEUF S- LIOT S.A.



1/25 000 ème

Détail des parcelles du plan d'épandage



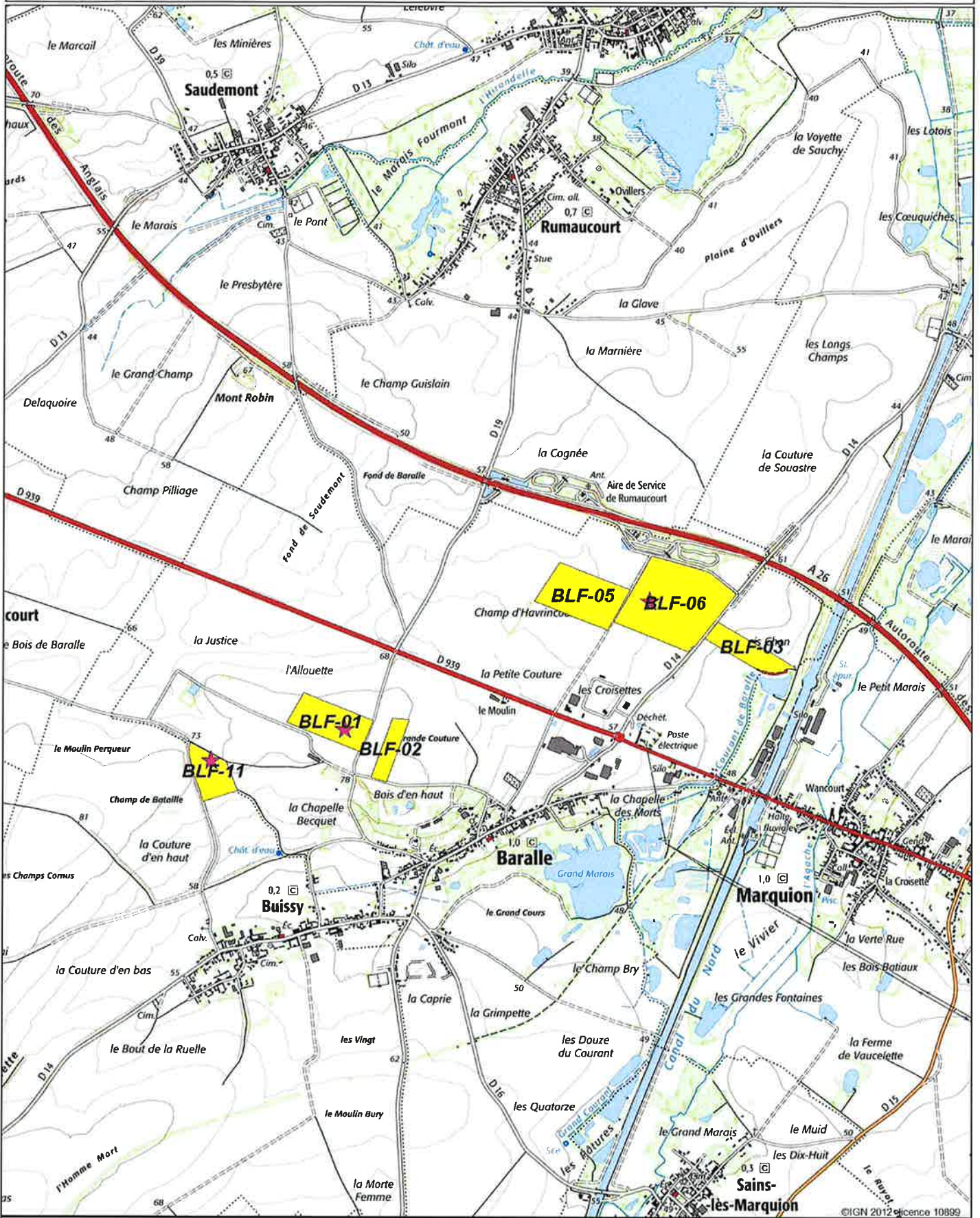
Dossier : LIOT

FLORENCE BLARY

Références UP	Commune parcelle	Surf. lot	Aptitudes			SPE	Réf. cadastrales	Parcelle de référence	Point de référence	N° parcelle	Cause d'exclusion
			Surface Apt. 2	Surface Apt. 1	Surface Apt. 0						
BLF-01	BARALLE (62)	7,15		7,15		7,15	ZC 54 à 57	Oui	BLF-01-1;	BLF-01	
BLF-02	BARALLE (62)	2,88		2,88		2,88	ZI 7, 69	Non	BLF-01-1;	BLF-02	
BLF-03	BARALLE (62)	4,79		4,60	0,19	4,60	ZH 25, 27	Non	BLF-01-1;	BLF-03	Cours d'eau pente <7%
BLF-05	BARALLE (62)	9,72		9,72		9,72	ZE 62	Non	BLF-11-1;	BLF-05	
BLF-06	BARALLE (62)	19,25		19,25		19,25	ZE 75, 95, 97, 99, 101, 103	Oui	BLF-06-1;	BLF-06	
BLF-11	BUISSY (62)	4,55		4,55		4,55	ZH55	Oui	BLF-11-1;	BLF-11	
<b>TOTAL</b>		<b>48,34</b>		<b>48,15</b>	<b>0,19</b>	<b>48,15</b>					

Nbre de parcelles : 6

# PLAN D'EPANDAGE DES COQUILLES D'OEUF- LIOT S.A.



1/25 000 ème

Détail des parcelles du plan d'épandage



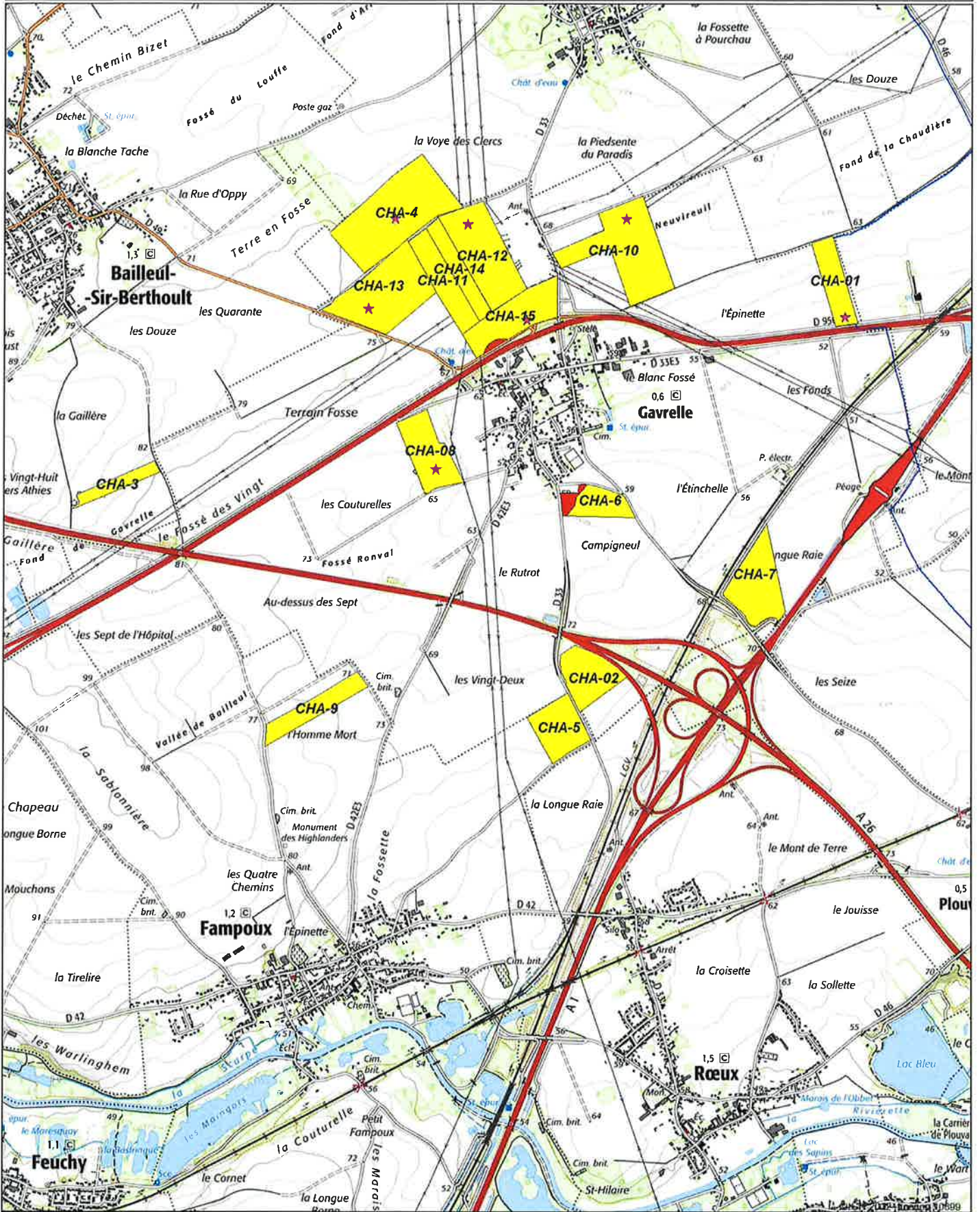
Dossier : LIOT

MONSIEUR CHARLET Jean-Pierre

Référence UP	Commune parcelle	Surf. tot	Aptitudes			SPE	Réf. cadastrales	Parcelle de référence	Point de référence	N° parcelle	Cause d'exclusion
			Surface Apt. 2	Surface Apt. 1	Surface Apt. 0						
CHA-01	GAVRELLE (62)	5,66		5,66		5,66	ZD 21 à 25	CHA-01-1;	CHA-01		
CHA-02	GAVRELLE (62)	7,04		7,04		7,04	ZT 52 à 58, 74	CHA-01-1;	CHA-02		
CHA-08	GAVRELLE (62)	7,80		7,80		7,80	ZS 18 à 22, 60	CHA-8-1;	CHA-08		
CHA-10	GAVRELLE (62)	15,93		15,93		15,93	ZD 3, 4, 5, 10 à 14	CHA-10-1;	CHA-10		
CHA-11	GAVRELLE (62)	6,96		6,96		6,96	ZC 53	CHA-12-1;	CHA-11		
CHA-12	GAVRELLE (62)	12,45		12,45		12,45	ZC 54	CHA-12-1;	CHA-12		
CHA-13	GAVRELLE (62)	14,11		14,11		14,11	ZC 8, 9, 10	CHA-13-1;	CHA-13		
CHA-14	GAVRELLE (62)	4,97		4,97		4,97	ZC 55	CHA-13-1;	CHA-14		
CHA-15	GAVRELLE (62)	8,75		8,40	0,35	8,40	ZC 55	CHA-15-1;	CHA-15	Habitations	
CHA-3	GAVRELLE (62)	2,93		2,93		2,93	ZH 47, 48, 49, 130, 134	CHA-15-1;	CHA-3		
CHA-4	GAVRELLE (62)	19,26		19,26		19,26	ZC 5, 6, 7	CHA-4-1;	CHA-4		
CHA-5	FAMPOUX (62)	6,84		6,84		6,84	ZO36à40	CHA-8-1;	CHA-5		
CHA-6	GAVRELLE (62)	5,15		4,24	0,91	4,24	ZT 26, 27, 29, 30, 34, 35	CHA-8-1;	CHA-6	Habitations	
CHA-7	GAVRELLE (62)	9,46		9,46		9,46	ZV 27 à 36	CHA-15-1;	CHA-7		
CHA-9	FAMPOUX (62)	5,58		5,58		5,58	ZN8a12	CHA-01-1;	CHA-9		
<b>TOTAL</b>		<b>132,89</b>	<b>131,63</b>	<b>131,63</b>	<b>1,26</b>	<b>131,63</b>					

Nbre de parcelles : 15

# PLAN D'EPANDAGE DES COQUILLES D'OEUF- LIOT S.A.





## Détail des parcelles du plan d'épandage



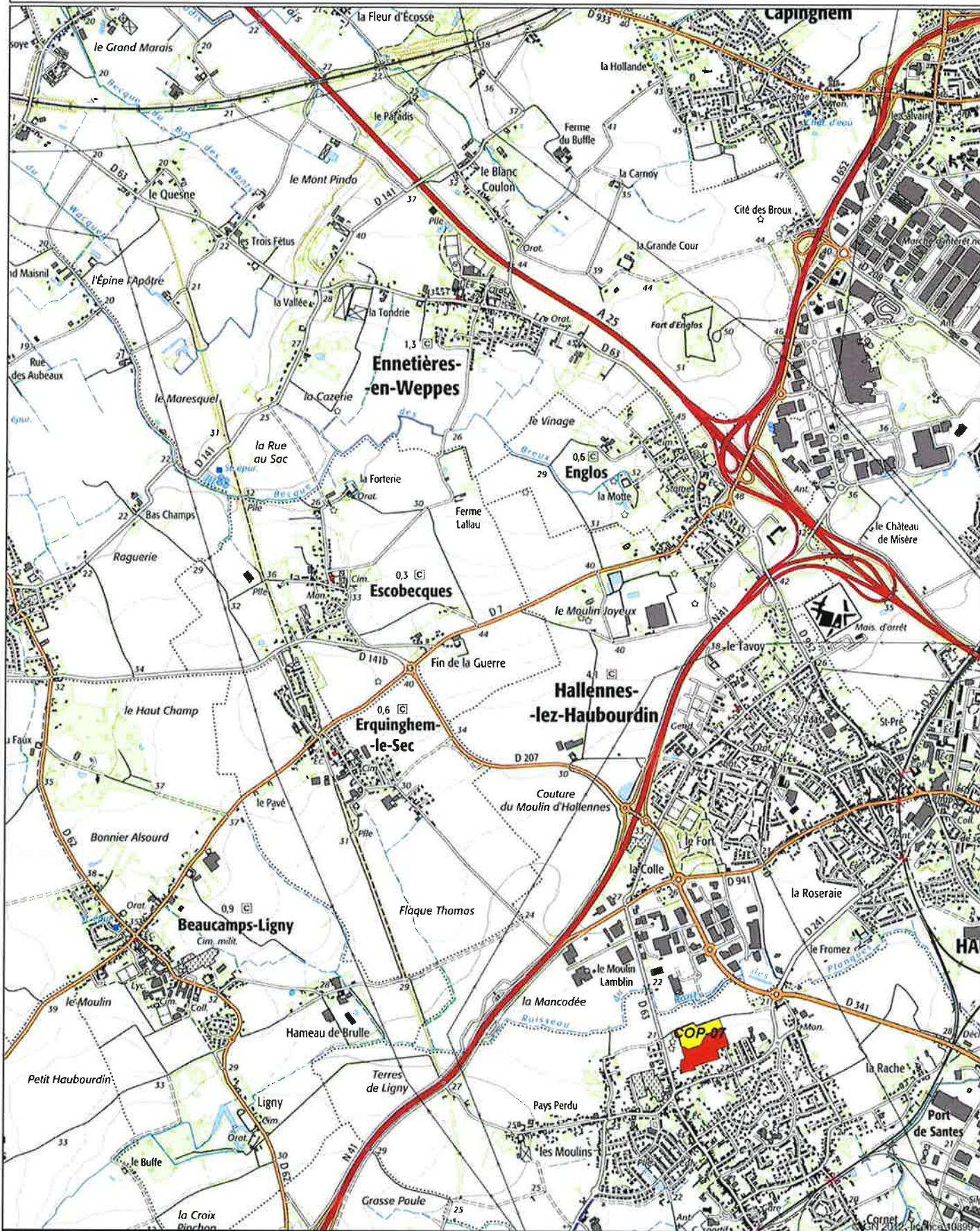
Dossier : LIOT

### EARL COUSTENOBLE

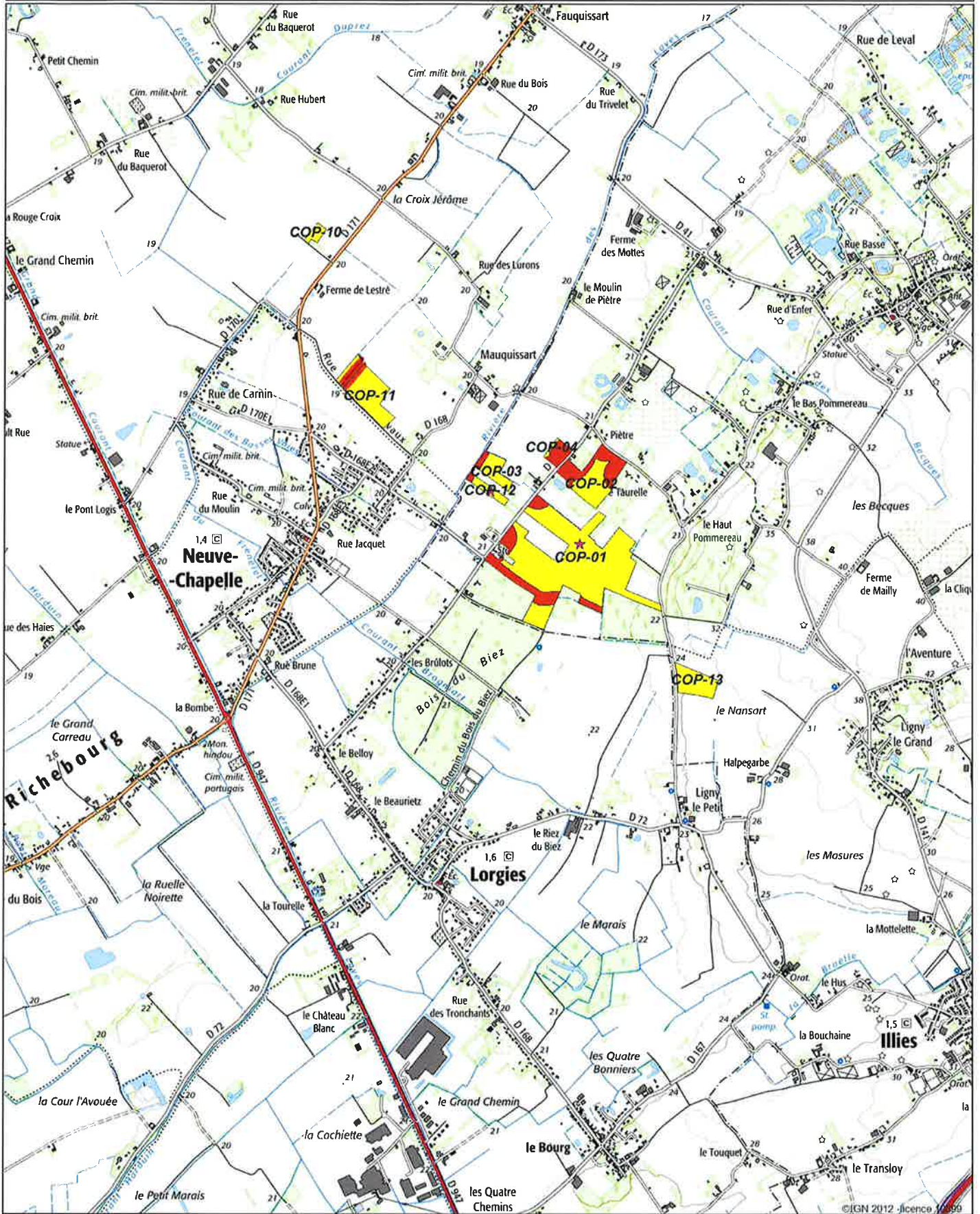
Référence UP	Commune parcelle	Surf. lot	Aptitudes			SFE	Réf. cadastrales	Parcelle de référence	Point de référence	N° parcelle	Cause d'exclusion
			Surface Apt. 1	Surface Apt. 2	Surface Apt. 0						
COP-01	AUBERS (59)	25,79			3,87	21,92	0B 79 à 81, 87, 88, 91 à 95, 97 à 110, 177 à 187, 189, 190, 192, 198, 221 à 224, 229, 231, 232, 233	Oui	COP-01-1;	COP-01	Habitations + Cours d'eau pente <7%
COP-02	AUBERS (59)	5,86			2,96	2,90	0B 125 à 128, 141 à 145, 670 à 673, 734	Non	COP-12-1;	COP-02	Habitations
COP-03	AUBERS (59)	1,90			0,30	1,60	B 15, 16, 18 à 21	Non	COP-12-1;	COP-03	Cours d'eau pente <7%
COP-04	AUBERS (59)	1,22			1,06	0,16	B 52-53	Non	COP-12-1;	COP-04	Habitations
COP-07	SANTES (59)	4,81			2,92	1,89	AD 19, 21, 22, 429	Non	COP-12-1;	COP-07	Habitations
COP-10	LAVENTIE (62)	0,58			0,58	0,58	D 360	Non	COP-12-1;	COP-10	
COP-11	LAVENTIE (62)	5,12			1,23	3,89	D 918, 920 à 924	Non	COP-12-1;	COP-11	Cours d'eau pente <7%
COP-12	AUBERS (59)	1,00			0,13	0,87	0B 11 à 13	Oui	COP-12-1;	COP-12	Cours d'eau pente <7%
COP-13	ILLIES (59)	2,63			2,63	2,63	A 320 à 323, 363, 364	Non	COP-12-1;	COP-13	
<b>TOTAL</b>		<b>48,91</b>	<b>36,44</b>	<b>12,47</b>	<b>36,44</b>	<b>36,44</b>					

Nbre de parcelles : 9

# PLAN D'EPANDAGE DES COQUILLES D'OEUF- LIOT S.A.



# PLAN D'EPANDAGE DES COQUILLES D'OEUF- LIOT S.A.



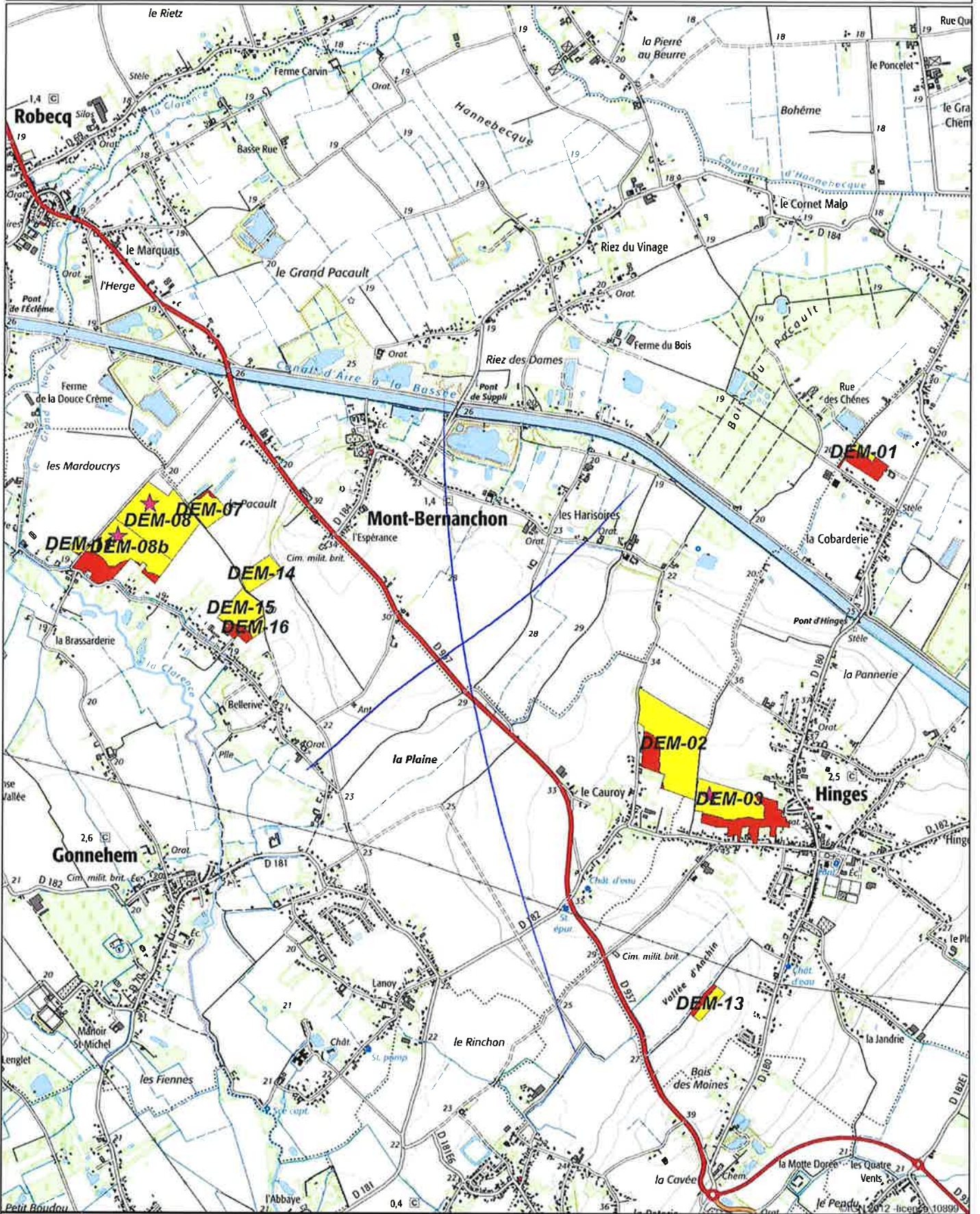
1/25 000 ème

Dossier : LIOT

Référence UP	Commune parcelle	Surf. tot.	Aptitudes:			SPE	Réf. cadastrales	Parcelle de référence	Point de référence	N° parcelle	Cause d'exclusion
			Surface Apt. 2	Surface Apt. 1	Surface Apt. 0						
DEM-01	HINGES (62)	2,42		0,49	1,93	0,49	AD 147, 154	DEM-03-1;	DEM-01	Habitations	
DEM-02	GONNEHEM (62)	13,12		11,42	1,70	11,42	ZR 28 à 40	DEM-08b-1;	DEM-02	Habitations	
DEM-03	HINGES (62)	9,41		5,37	4,04	5,37	AR 9, 10, 11, 14, 18 / ZH 6, 7, 8	DEM-03-1;	DEM-03	Habitations	
DEM-07	GONNEHEM (62)	2,24		2,08	0,16	2,08	ZL 1, 2	DEM-08-1;	DEM-07	Cours d'eau pente <7%	
DEM-08	GONNEHEM (62)	9,86		9,86		9,86	ZK 45, 52, 6, 7, 8, 10 à 18	DEM-08-1;	DEM-08		
DEM-08b	GONNEHEM (62)	8,85		6,15	2,70	6,15	ZK 1, 2, 3, 53, 54, 55, 58 à 61	DEM-08b-1;	DEM-08b	Cours d'eau pente <7% + Habitations	
DEM-11	GONNEHEM (62)	0,59		0,56	0,03	0,56	ZI 94, 95	DEM-08-1;	DEM-11	Habitations	
DEM-13	HINGES (62)	1,56		1,56		1,56	ZE 56	DEM-03-1;	DEM-13		
DEM-14	GONNEHEM (62)	2,11		2,11		2,11	ZL 19 à 22	DEM-08-1;	DEM-14		
DEM-15	GONNEHEM (62)	3,32		2,82	0,50	2,82	ZK 28 à 31	DEM-08-1;	DEM-15	Habitations	
DEM-16	GONNEHEM (62)	0,91		0,60	0,31	0,60	ZL 134, 135	DEM-08-1;	DEM-16	Habitations	
<b>TOTAL</b>		<b>54,39</b>		<b>43,02</b>	<b>11,37</b>	<b>43,02</b>					

Nbre de parcelles : 11

# PLAN D'EPANDAGE DES COQUILLES D'OEUF- LIOT S.A.



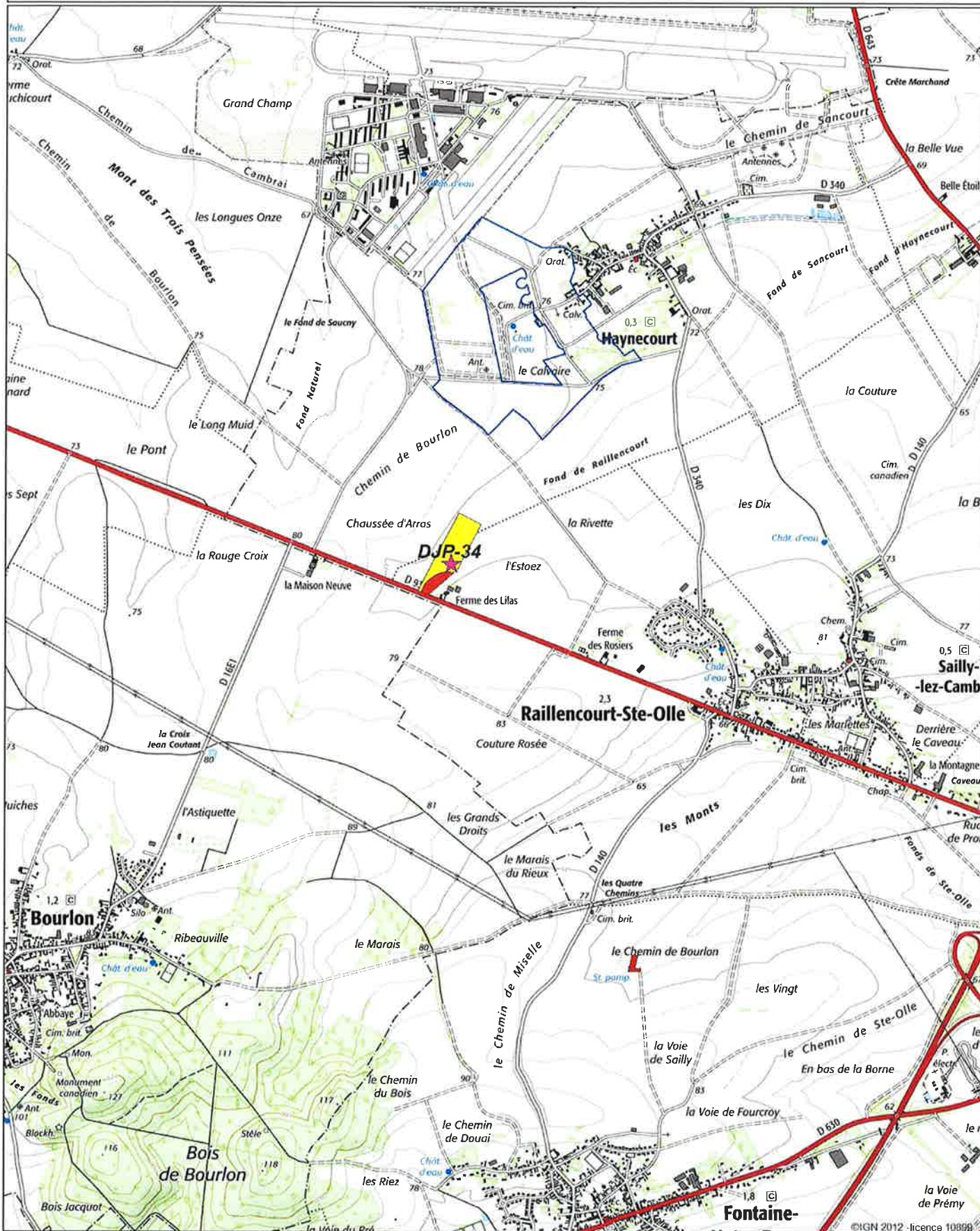
Dossier : LIOT

**MONSIEUR JEAN-PAUL DINGREVILLE**

Référence UP	Commune parcelle	Surf. tot	Aptitudes			SPE	Réf. cadastrales	Parcelle de référence	Point de référence	Cause d'exclusion
			Surface Apt. 2	Surface Apt. 1	Surface Apt. 0					
DJP-17	AVESNES LE COMTE (62)	1,26		1,26		1,26	ZE8	Non	DJP-04-1;	
DJP-34	RAILLEN COURT STE OLLE (59)	5,29		4,45	0,84	4,45	Raillecourt ZA 68 =3,19 ha/Haynecourt ZD 93=1,26 ha	Oui	DJP-34-1;	Habitations
<b>TOTAL</b>		<b>6,55</b>		<b>5,71</b>	<b>0,84</b>	<b>5,71</b>				

Nbre de parcelles : 2

# PLAN D'EPANDAGE DES COQUILLES D'OEUF S- LIOT S.A.



Aptitude des parcelles aux épandages

- Zone inapte aux épandages
- Zone apte aux épandages

Périmètres de captage d'eau potable

- Périmètre éloigné
- Périmètre immédiat
- Périmètre rapproché

1/25 000 ème

Dossier : LIOT

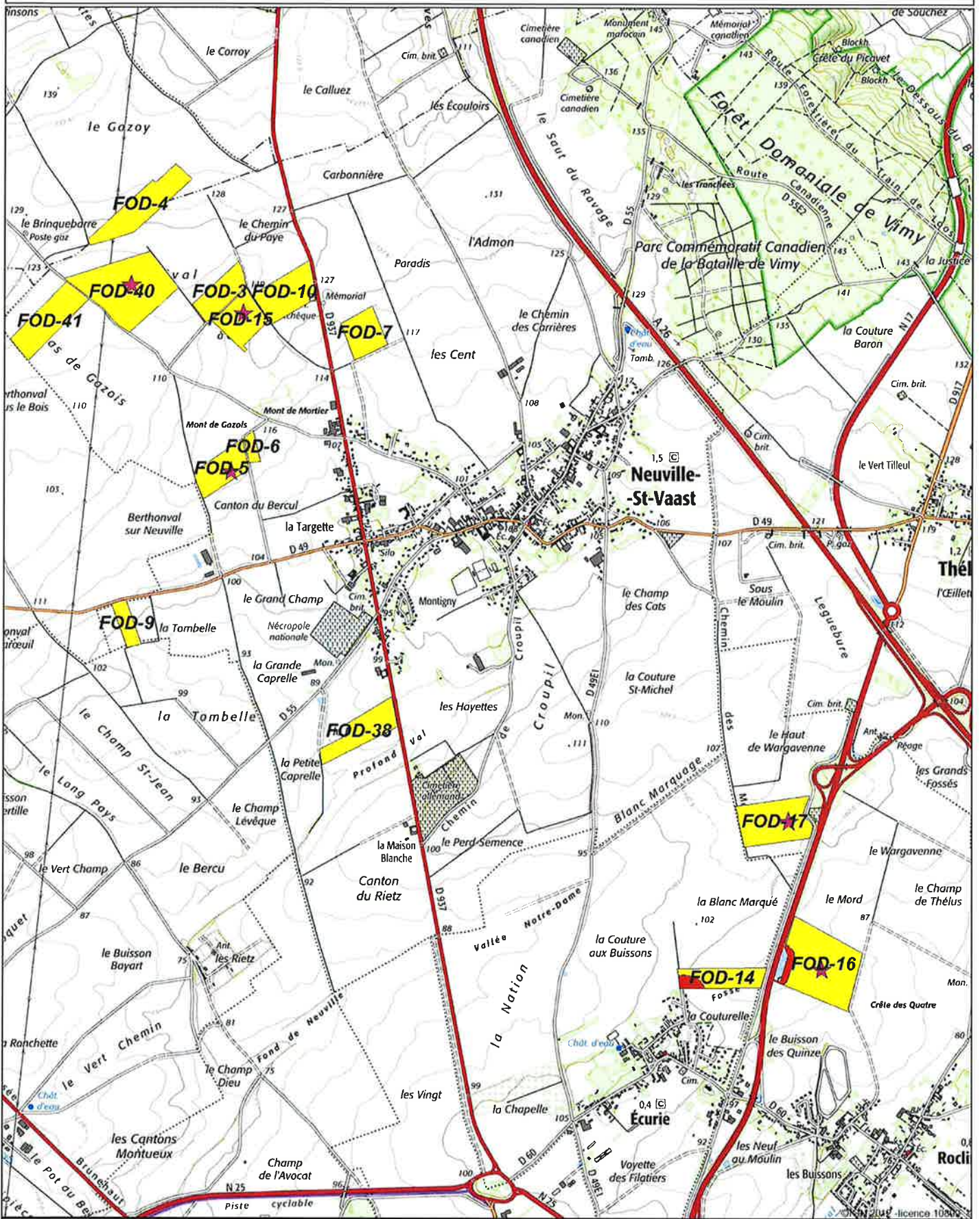
GAEC FOURNIER

Référence UP	Commune parcelle	Surf. tot.	Aptitudes			SPE	Ref. cadastrales	Parcelle de référence	Point de référence	N° parcelle	Cause d'exclusion
			Surface Apt. 2	Surface Apt. 1	Surface Apt. 0						
FOD-10	NEUVILLE ST VAAST (62)	5,81		5,81		5,81 ZB 97, 98, 99, 100, 103	Non	FOD-15-1;	FOD-10		
FOD-14	ECURIE (62)	4,65		3,89	0,76	3,89 ZD55	Non	FOD-21-1;	FOD-14	Habitations	
FOD-15	NEUVILLE ST VAAST (62)	4,75		4,75		4,75 ZB 75, 76, 77, 78, 93, 114	Oui	FOD-15-1;	FOD-15		
FOD-16	ROCLINCOURT (62)	13,33		12,60	0,73	12,60 ZH 137, 139	Oui	FOD-16-1;	FOD-16	Cours d'eau pente <7%	
FOD-17	ROCLINCOURT (62)	8,00		8,00		8,00 ZA 26, 55, 57, 61, 65, 67, 72, 73, 102, 104, 121	Oui	FOD-17-1;	FOD-17		
FOD-18	CAPELLE FERMONT (62)	22,78		22,78		22,78 ZH2427	Oui	FOD-18-1; FOD-18-2;	FOD-18		
FOD-19	HAUTE AVESNES (62)	5,98		5,98		5,98 ZB 1 à 10, 12, 64, 65, 82, 84, 85, 91 (en partie), 92, 93	Non	FOD-23-1;	FOD-19		
FOD-20	AGNIERES (62)	12,43		12,43		12,43 ZH11a17	Oui	FOD-20-1;	FOD-20		
FOD-21	AGNIERES (62)	15,32		14,74	0,58	14,74 ZH5a9	Oui	FOD-21-1;	FOD-21	Habitations	
FOD-23	AGNIERES (62)	14,09		12,26	1,83	12,26 ZA15-54-5-62-69-12-11-10-64	Oui	FOD-23-1;	FOD-23	Habitations	
FOD-25	MINGOVAL (62)	4,93		4,93		4,93 ZC 20, 21, 22, ZD 185	Non	FOD-16-1;	FOD-25		
FOD-26	MINGOVAL (62)	3,58		2,80	0,78	2,80 ZD 38, 61	Non	FOD-15-1;	FOD-26	Habitations	
FOD-27	CAUCOURT (62)	18,56		18,56		18,56 ZC10-77-78-79	Oui	FOD-27-1;	FOD-27		
FOD-3	NEUVILLE ST VAAST (62)	3,91		3,91		3,91 ZB 35, 38, 39, 40, 122, 123, 124	Non	FOD-15-1;	FOD-3		
FOD-30	CAMBLIGNEUL (62)	6,33		6,33		6,33 ZC100-101 (Cambigneul, 5,33ha); ZA38 (Agneres, 1ha)	Non	FOD-18-2;	FOD-30		
FOD-31	AGNIERES (62)	5,40		4,53	0,87	4,53 B202-128-131-130-193-ZA82-44	Non	FOD-20-1;	FOD-31	Habitations	
FOD-32	ACQ (62)	6,20		6,20		6,20 ZI45-44	Non	FOD-33-1;	FOD-32		
FOD-33	ACQ (62)	6,31		6,31		6,31 ZI74	Oui	FOD-33-1;	FOD-33		
FOD-34	ACQ (62)	3,24		3,24		3,24 ZC122a126	Non	FOD-20-1;	FOD-34		
FOD-35	ACQ (62)	1,56		1,56		1,56 ZD58a61	Non	FOD-33-1;	FOD-35		
FOD-36	ACQ (62)	4,70		4,70		4,70 ZI2-3	Non	FOD-33-1;	FOD-36		
FOD-38	NEUVILLE ST VAAST (62)	5,30		5,30		5,30 ZK 7, 10, 11, 12, 13, 14, 15	Non	FOD-5-1;	FOD-38		
FOD-39	CAPELLE FERMONT (62)	0,92		0,92		0,92 ZA6	Non	FOD-18-1;	FOD-39		



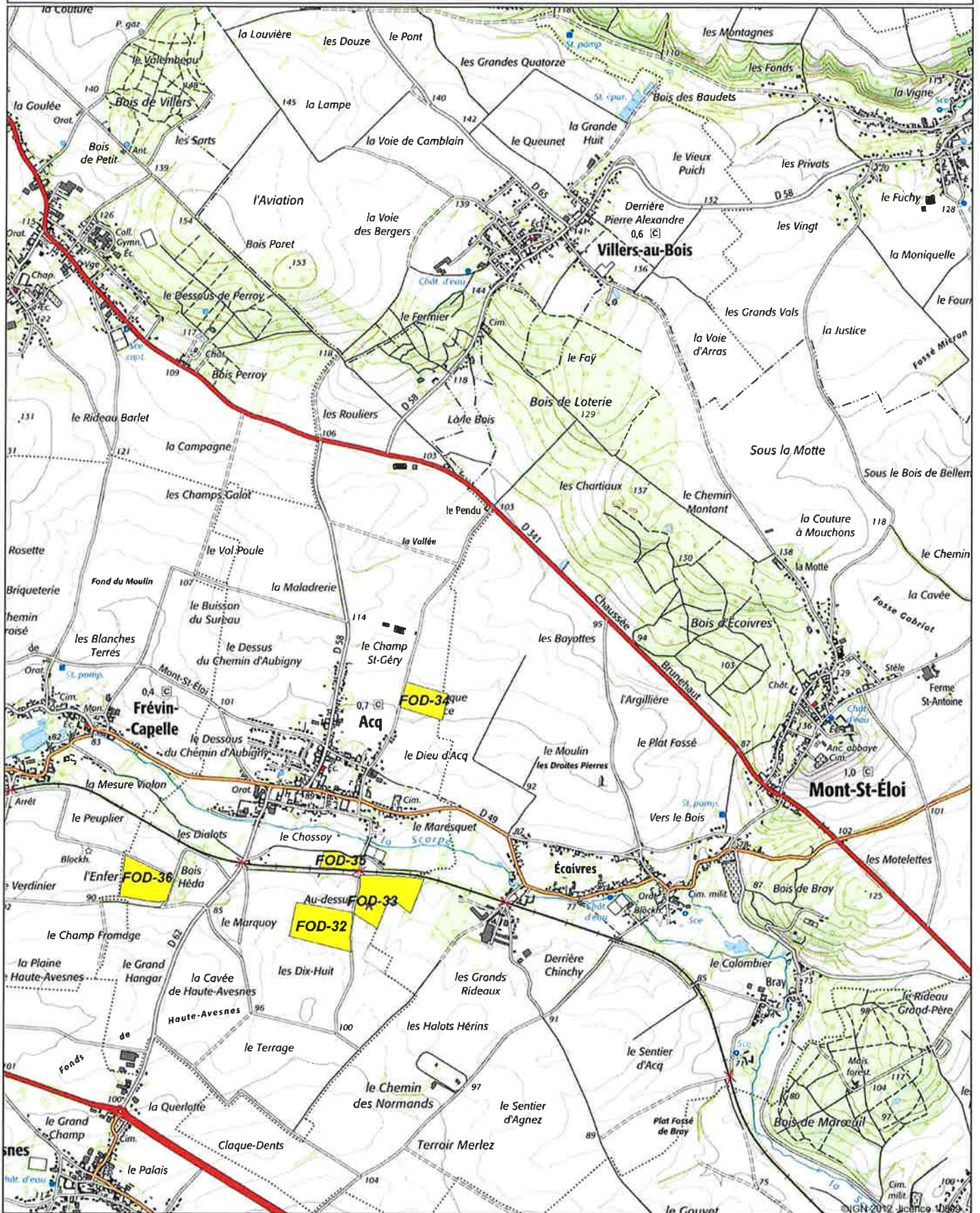
Référéncé UP	Commune parcelle	Surf. lot	Aptitudes			SPE	Réf. cadastrales	Parcelle de référence	Point de référence	N° parcelle	Cause d'exclusion
			Surface Apt. 1	Surface Apt. 2	Surface Apt. 0						
FOD-4	CARENCY (62)	7,02		7,02		7,02	ZE47a50	Non	FOD-18-1;	FOD-4	
FOD-40	NEUVILLE ST VAAST (62)	12,96		12,96		12,96	ZB 3, 4, 5, 6, 7, 8, 9, 10, 11, 12	Oui	FOD-40-1;	FOD-40	
FOD-41	NEUVILLE ST VAAST (62)	6,52		6,52		6,52	ZA 2, 3, 4, 5, 6, 7, 8, 9	Non	FOD-5-1;	FOD-41	
FOD-5	NEUVILLE ST VAAST (62)	4,49		4,49		4,49	ZM 24, 25, 26, 27, 28	Oui	FOD-5-1;	FOD-5	
FOD-6	NEUVILLE ST VAAST (62)	0,89		0,89		0,89	ZM 46, 47	Non	FOD-5-1;	FOD-6	
FOD-7	NEUVILLE ST VAAST (62)	4,07		4,07		4,07	ZC 71, 72, 73, 74, 75	Non	FOD-40-1;	FOD-7	
FOD-9	NEUVILLE ST VAAST (62)	1,92		1,92		1,92	ZL 3, 63, 64	Non	FOD-40-1;	FOD-9	
<b>TOTAL</b>		<b>215,95</b>		<b>210,40</b>		<b>210,40</b>					
<b>Nbre de parcelles : 30</b>						<b>5,55</b>	<b>210,40</b>				

# PLAN D'EPANDAGE DES COQUILLES D'OEUF- LIOT S.A.

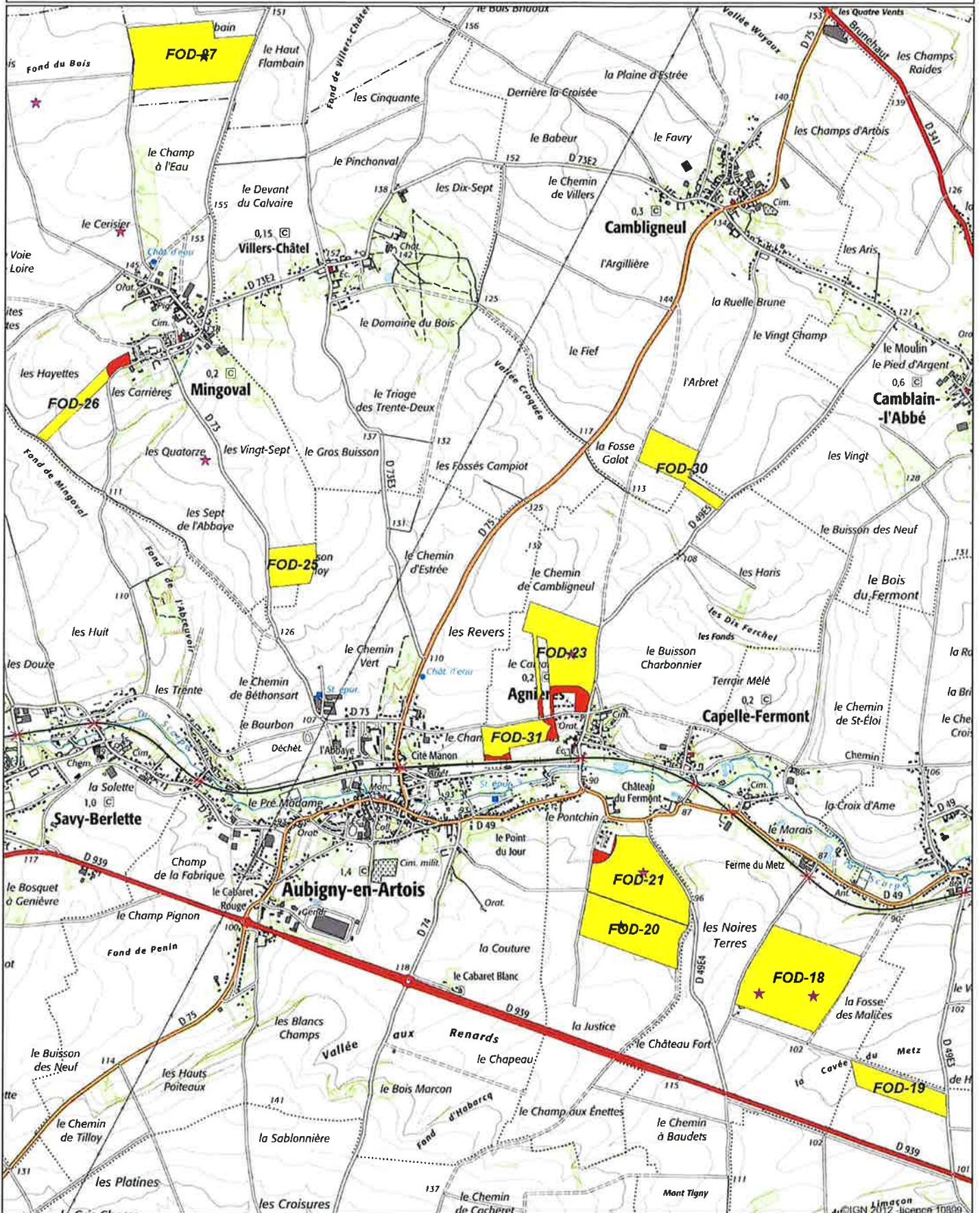


1/25 000 ème

# PLAN D'EPANDAGE DES COQUILLES D'OEUF S- LIOT S.A.



# PLAN D'EPANDAGE DES COQUILLES D'OEUF- LIOT S.A.



## Détail des parcelles du plan d'épandage



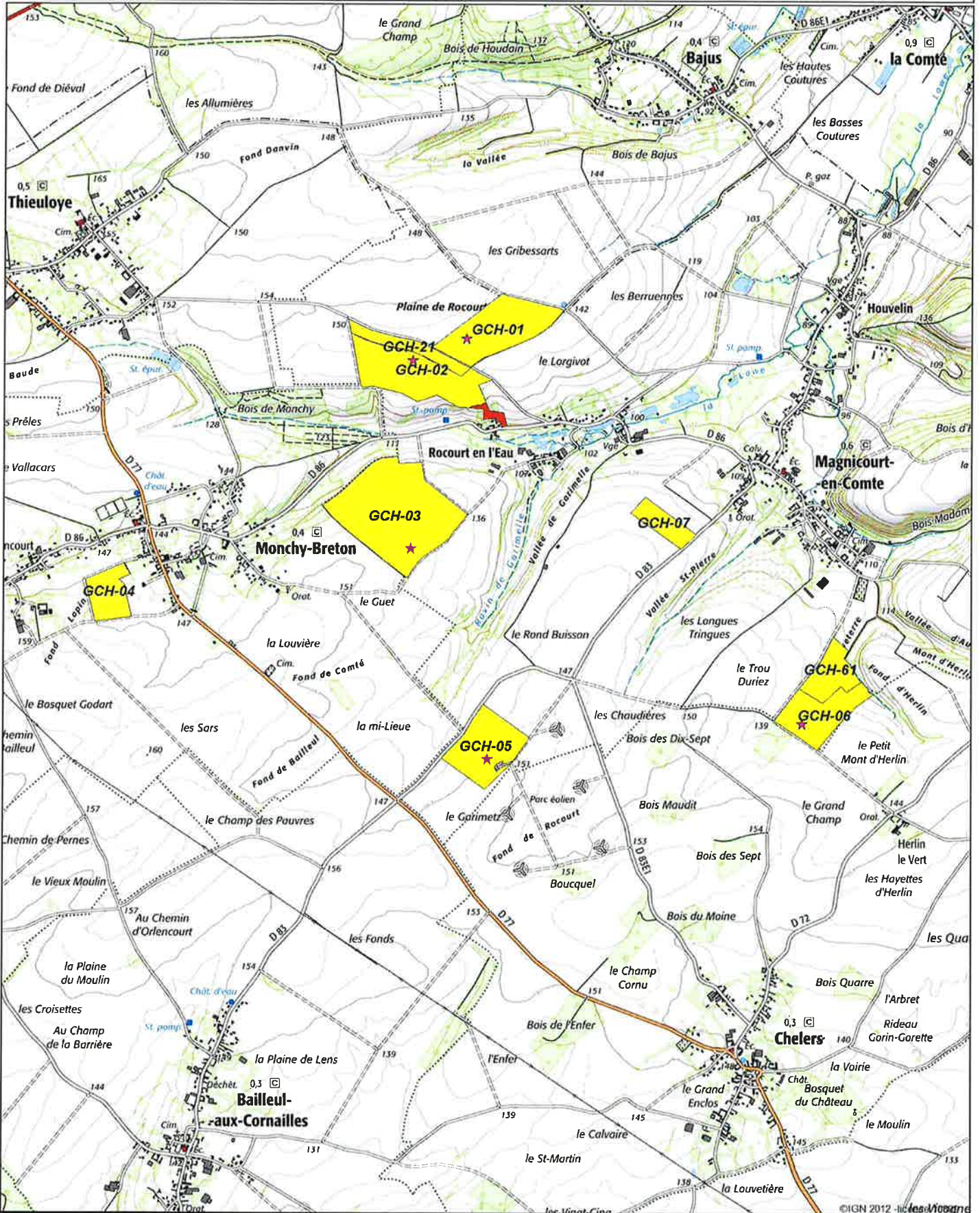
Dossier : LIOT

**GAC CARON-HERMANT**

Référence UP	Commune parcelle	Surf. tot	Aptitudes			SPE	Réf. cadastrales	Parcelle de référence	Point de référence	N° parcelle	Cause d'exclusion
			Surface Apt. 1	Surface Apt. 0	Surface Apt. 2						
GCH-01	MAGNICOURT EN COMTE (62)	12,96	12,96			12,96 ZC 51, 109, 110, 53, 54	Oui	GCH-01-1;	GCH-01		
GCH-02	MAGNICOURT EN COMTE (62)	15,04	14,23	0,81		14,23 ZC 70 à 77, 111, 113, 115	Oui	GCH-02-1;	GCH-02	Habitations	
GCH-03	MAGNICOURT EN COMTE (62)	26,18	26,18			26,18 ZM 1 à 15, 17, 77, 78, 79	Oui	GCH-03-1;	GCH-03		
GCH-04	MONCHY BRETON (62)	5,22	5,20	0,02		5,20 ZE 11, 12, 13, 14	Non	GCH-02-1;	GCH-04	Habitations	
GCH-05	MAGNICOURT EN COMTE (62)	10,34	10,34			10,34 ZL 51, 52, 53, 55, 57, 71	Oui	GCH-05-1;	GCH-05		
GCH-06	MAGNICOURT EN COMTE (62)	8,53	8,53			8,53 ZI 85, 87 à 92	Oui	GCH-06-1;	GCH-06		
GCH-07	MAGNICOURT EN COMTE (62)	3,69	3,69			3,69 ZK 36, 40	Non	GCH-06-1;	GCH-07		
GCH-21	MAGNICOURT EN COMTE (62)	3,90	3,90			3,90 ZC 70 à 77	Non	GCH-06-1;	GCH-21		
GCH-61	MAGNICOURT EN COMTE (62)	5,28	5,28			5,28 ZI 93 à 103	Non	GCH-06-1;	GCH-61		
<b>TOTAL</b>		<b>91,14</b>	<b>90,31</b>	<b>0,83</b>		<b>90,31</b>					

Nbre de parcelles : 9

# PLAN D'EPANDAGE DES COQUILLES D'OEUF- LIOT S.A.



Dossier : LIOT

EARL HOYEZ

Référence UP	Commune parcelle	Surf. lot	Aptitudes			SPE	Réf. cadastrales	Parcelle de référence	Point de référence	Cause d'exclusion
			Surface Apt. 2	Surface Apt. 1	Surface Apt. 0					
HOE-01	MONCHY AU BOIS (62)	0,56	0,56			0,56 ZH 83, 84, 85	Non	HOE-19-1		
HOE-02	MONCHY AU BOIS (62)	2,49	2,49			2,49 ZD 97	Non	HOE-19-1		
HOE-03	WAILLY (62)	2,38	1,30	1,08		1,30 AC 27, 28, 29, 30, 31	Non	HOE-100-1	Habitations	
HOE-04	WANQUETIN (62)	4,04	4,04			4,04 ZI 135, 136, 137	Non	HOE-56-1		
HOE-05	WARLUS (62)	8,67	8,67			8,67 ZB 17, 18, 19, 20, 35, 36	Oui	HOE-05-1		
HOE-06	RIVIERE (62)	2,98	2,98			2,98 ZI 15, 19, 20	Non	HOE-56-1		
HOE-08	RIVIERE (62)	4,03	4,03			4,03 ZH 127	Non	HOE-44-1		
HOE-10	WAILLY (62)	2,48	2,48			2,48 ZC 162	Non	HOE-100-1		
HOE-100	WAILLY (62)	10,91	9,44	1,47		9,44 ZH 37, 38, 39, 40, 41, 43, 175, 176 ; AC 86, 87, 88, 89, 133, 153, 161, 165, 177	Oui	HOE-100-1	Habitations	
HOE-103	RIVIERE (62)	11,80	11,80			11,80 ZK 67	Non	HOE-19-1		
HOE-11	WAILLY (62)	1,40	1,29	0,11		1,29 ZB 180	Non	HOE-100-1	Cours d'eau pente <7%	
HOE-14	FONCQUEVILLERS (62)	1,29	1,29			1,29 ZH14	Non	HOE-16-1		
HOE-15	FONCQUEVILLERS (62)	1,60	1,60			1,60 ZH14-23	Non	HOE-16-1		
HOE-16	FONCQUEVILLERS (62)	11,95	11,95			11,95 ZK49a55	Oui	HOE-16-1		
HOE-17	FONCQUEVILLERS (62)	0,62	0,62			0,62 ZH27	Non	HOE-16-1		
HOE-19	HANNESCAMPS (62)	2,71	2,71			2,71 ZB 37, 38, 39	Oui	HOE-19-1		
HOE-20	FONCQUEVILLERS (62)	6,02	3,20	2,82		3,20 ZE116-119-77-165-114-112-76-79-166	Non	HOE-16-1	Habitations	
HOE-23	WAILLY (62)	2,50	2,32	0,18		2,32 AH 65 à 78	Non	HOE-24-1	Habitations	
HOE-24	WAILLY (62)	4,96	4,96			4,96 ZE 15 à 19, 98, 145, 146	Oui	HOE-24-1		
HOE-25	MONCHY AU BOIS (62)	2,90	2,90			2,90 ZE 42, 43, 44, 45	Non	HOE-05-1		
HOE-26	WAILLY (62)	7,41	7,41			7,41 ZE 62, 108, 114, 139, 140, 141	Oui	HOE-26-1		
HOE-27	WAILLY (62)	4,08	4,08			4,08 ZE 149, 150 ; ZK 66 :0.66 ha (RIVIERE)	Non	HOE-24-1		
HOE-28	WAILLY (62)	2,75	2,75			2,75 ZE 13, 109	Non	HOE-24-1		
HOE-29	WAILLY (62)	2,30	1,69	0,61		1,69 ZA 104, 121	Non	HOE-26-1	Habitations	
HOE-30	WAILLY (62)	2,38	2,38			2,38 ZH 28, 29, 134, 135	Non	HOE-24-1		
HOE-31	WAILLY (62)	11,58	11,58			11,58 ZA 66, 69, 70, 103, 145, 146	Oui	HOE-31-1		
HOE-32	WAILLY (62)	4,58	4,58			4,58 AB 3, 4, 5, 6	Non	HOE-26-1		
HOE-33	WAILLY (62)	0,67	0,67			0,67 AB 35	Non	HOE-26-1		
HOE-34	WAILLY (62)	1,43	1,43			1,43 AB 30 à 33	Non	HOE-26-1		
HOE-35	WAILLY (62)	3,24	3,24			3,24 ZH 3 à 6	Non	HOE-26-1		

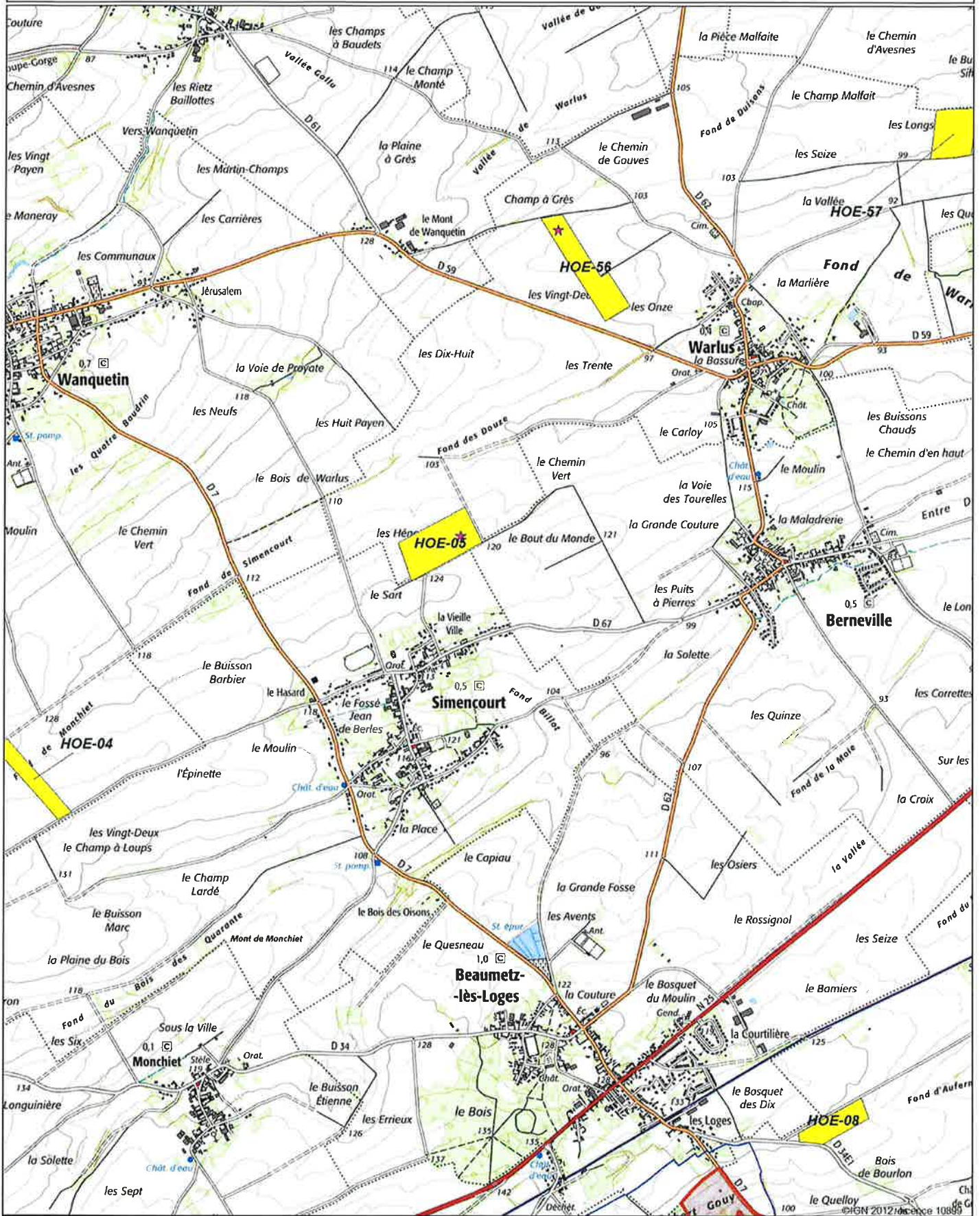
Référence UP	Commune parcelle	Surf. tot.	Aptitudes			SPE	Réf. cadastrales	Parcelle de référence	Point de référence	Cause d'exclusion
			Surface Apt. 1	Surface Apt. 2	Surface Apt. 0					
HOE-36	WAILLY (62)	0,49	0,49			0,49 ZI 47	Non	HOE-26-1		
HOE-37	WAILLY (62)	1,21	1,21			1,21 ZH 52	Non	HOE-31-1		
HOE-39	WAILLY (62)	6,08	6,08			6,08 ZI 39, 40, 41, 42, 43, 117	Oui	HOE-39-1		
HOE-40	WAILLY (62)	1,07	1,07			1,07 ZD 77	Non	HOE-42-2		
HOE-41	WAILLY (62)	0,76	0,76			0,76 ZC 55 à 58	Non	HOE-42-2		
HOE-42	WAILLY (62)	30,21	30,21			30,21 ZI 25, 26, 27, 28, 30, 172, 173, 206 à 211 (19,1 ha) ; ZM 1 à 5 ; 11,11 Hb (DAINVILLE)	Oui	HOE-42-1 ; HOE-42-2		
HOE-43	WAILLY (62)	5,70	5,70			5,70 ZI 8 à 15	Non	HOE-42-2		
HOE-44	FICHEUX (62)	6,32	6,32			6,32 ZA123-124-127-128-152	Oui	HOE-44-1		
HOE-45	WAILLY (62)	26,55	26,55			26,55 ZI 16 à 22, 115, 120	Oui	HOE-45-1 ; HOE-45-2		
HOE-46	WAILLY (62)	2,15	2,15			2,15 ZI 69, 70	Non	HOE-42-2		
HOE-47	WAILLY (62)	0,70	0,70			0,70 ZH 95	Non	HOE-45-2		
HOE-48	WAILLY (62)	3,20	3,20			3,20 ZH 98, 99, 100, 101, 102	Non	HOE-45-2		
HOE-49	WAILLY (62)	2,00	1,99	0,01		1,99 ZH 88, 89, 90	Non	HOE-45-2	Habitations	
HOE-50	WAILLY (62)	1,22	0,83	0,39		0,83 ZH 86	Non	HOE-45-2	Habitations	
HOE-51	WAILLY (62)	0,66	0,31	0,35		0,31 AC 32, 67	Non	HOE-45-2	Habitations	
HOE-52	WAILLY (62)	2,29	2,29			2,29 ZI 52, 53, 54	Non	HOE-45-2		
HOE-53	WAILLY (62)	4,09	4,09			4,09 ZI 59, 60, 61, 63, 64, 141, 142	Non	HOE-45-2		
HOE-54	DAINVILLE (62)	4,10	4,10			4,10 ZM 193 à 200-23	Non	HOE-44-1		
HOE-55	WAILLY (62)	6,95	5,98	0,97		5,98 ZE 1 à 5, 112, 115, 152 à 158,	Non	HOE-31-1	Habitations	
HOE-56	WARLUS (62)	7,56	7,56			7,56 ZD 29, 46, 50	Oui	HOE-56-1		
HOE-57	WARLUS (62)	5,63	5,63			5,63 ZH 18 à 21	Non	HOE-56-1		
HOE-58	WAILLY (62)	1,97	1,97			1,97 ZD 93, 135	Non	HOE-05-1		
HOE-59	WAILLY (62)	20,80	20,80			20,80 ZI 157, 159,	Oui	HOE-59-1		
HOE-60	WAILLY (62)	2,50	2,50			2,50 ZH 7, 8, 9	Non	HOE-44-1		
HOE-61	WAILLY (62)	8,06	6,89	1,17		6,89 ZE 87, 88, 89, 90, 91, 103	Oui	HOE-61-1	Habitations	
HOE-62	WAILLY (62)	10,55	10,02	0,53		10,02 ZE 80 à 85	Oui	HOE-62-1	Habitations	
HOE-63	WAILLY (62)	2,15	2,15			2,15 ZA 62	Non	HOE-44-1		
HOE-64	WAILLY (62)	1,57	1,57			1,57 ZH 160 et 161	Non	HOE-61-1		
HOE-65	FICHEUX (62)	1,60	1,60			1,60 ZA7à10	Non	HOE-44-1		
HOE-66	WAILLY (62)	1,61	1,61			1,61 ZK 7, 70	Non	HOE-61-1		
HOE-67	WAILLY (62)	0,94	0,94			0,94 ZH 17, 18	Non	HOE-61-1		
HOE-68	WAILLY (62)	0,91	0,91			0,91 ZI 78	Non	HOE-61-1		
HOE-70	WAILLY (62)	1,70	1,70			1,70 ZC 106	Non	HOE-61-1		
HOE-71	WAILLY (62)	7,81	7,81			7,81 ZC 70, 71, 72, 73, 74, 108	Oui	HOE-71-1		
HOE-72	WAILLY (62)	2,72	2,72			2,72 ZC 9, 140, 194	Non	HOE-61-1		
HOE-74	WAILLY (62)	2,99	2,99			2,99 AC 4 à 10 ET ZH 132	Non	HOE-62-1		
HOE-75	WAILLY (62)	2,93	2,93			2,93 AC 11, 14 à 17	Non	HOE-62-1		
HOE-76	WAILLY (62)	0,85	0,85			0,85 ZB 172	Non	HOE-62-1		



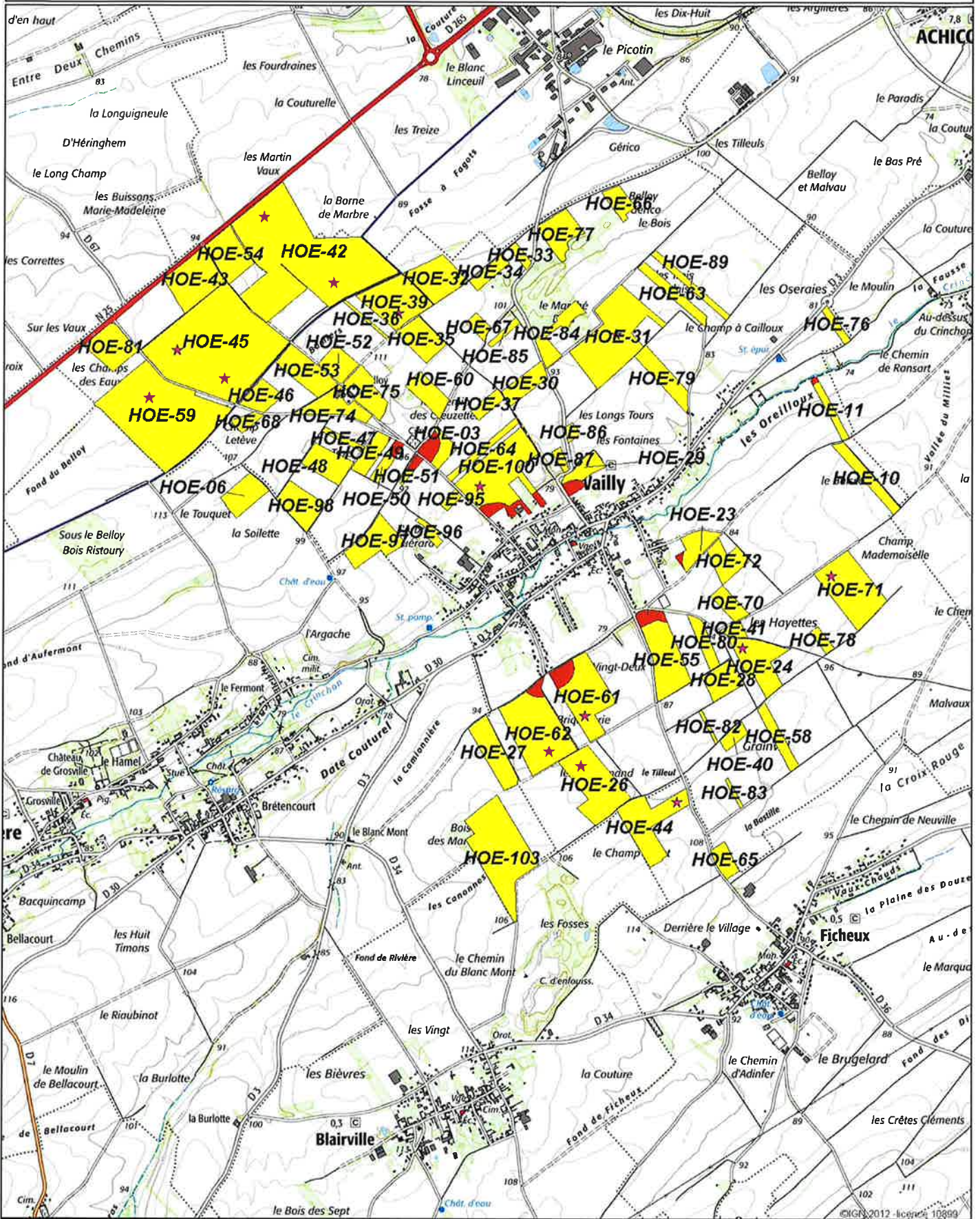
Référence UP	Commune parcelle	Surf. tot.	Aptitudes				SPE	Surf. cadastrales	Parcelle de référence	Point de référence	Cause d'exclusion
			Surface Apt. 1	Surface Apt. 2	Surface Apt. 0	Surface Apt. 0					
HOE-77	WAILLY (62)	3,31	3,31		3,31	3,31	AB 58, 62, 63	Non	HOE-62-1		
HOE-78	WAILLY (62)	0,74	0,74			0,74	ZC 64, 65	Non	HOE-71-1		
HOE-79	WAILLY (62)	3,08	3,06		0,02	3,06	ZA 132, 133	Non	HOE-71-1	Habitations	
HOE-80	WAILLY (62)	1,77	1,77			1,77	ZE 8	Non	HOE-71-1		
HOE-81	WAILLY (62)	3,90	3,90			3,90	ZI 107, 108, 109, 122, 123, 223	Non	HOE-71-1		
HOE-82	WAILLY (62)	0,32	0,32			0,32	ZE 37	Non	HOE-71-1		
HOE-83	WAILLY (62)	0,33	0,33			0,33	ZD 85	Non	HOE-71-1		
HOE-84	WAILLY (62)	2,52	2,52			2,52	ZA 1 : AB 75, 77, 78, 80, 104, 105	Non	HOE-71-1		
HOE-85	WAILLY (62)	0,63	0,63			0,63	ZH 163	Non	HOE-61-1		
HOE-86	WAILLY (62)	0,46	0,46			0,46	ZA 78	Non	HOE-61-1		
HOE-87	WAILLY (62)	0,52	0,52			0,52	AC 104, 126	Non	HOE-61-1		
HOE-89	WAILLY (62)	1,75	1,75			1,75	ZK 42	Non	HOE-39-1		
HOE-95	WAILLY (62)	0,59	0,59			0,59	AC 40	Non	HOE-39-1		
HOE-96	WAILLY (62)	0,76	0,76			0,76	AC 48,49	Non	HOE-39-1		
HOE-97	WAILLY (62)	3,94	3,94			3,94	ZH 76, 77 ; ZI 57, 58, 59, 60, 61:1.89 ha (RIVIERE)	Non	HOE-39-1		
HOE-98	WAILLY (62)	3,48	3,48			3,48	ZH 105, 106, 165, 166, 167	Non	HOE-39-1		
<b>TOTAL</b>		<b>345,41</b>	<b>335,70</b>			<b>9,71</b>	<b>335,70</b>				

Nbre de parcelles : 84

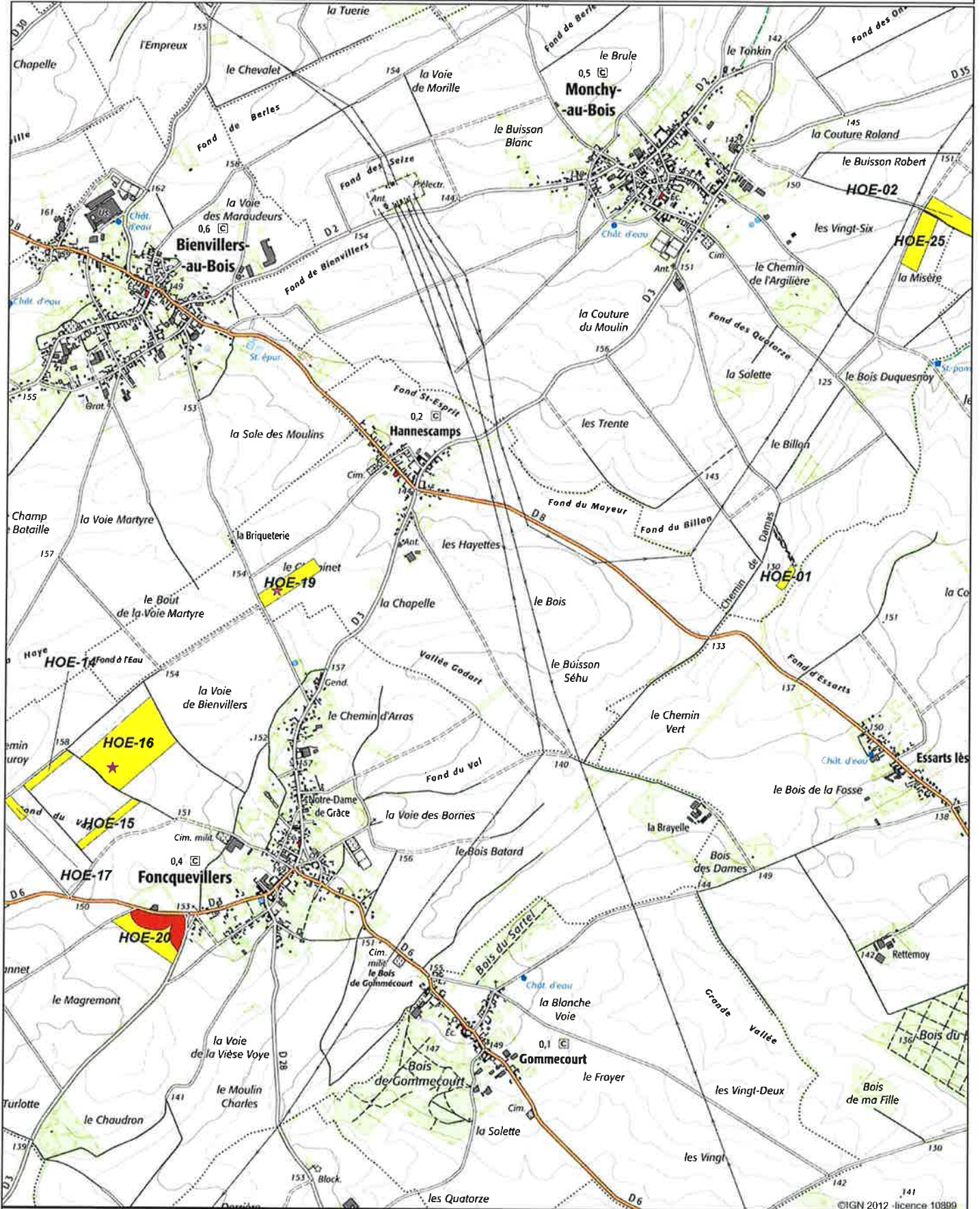
# PLAN D'EPANDAGE DES COQUILLES D'OEUF- LIOT S.A.



# PLAN D'EPANDAGE DES COQUILLES D'OEUF- LIOT S.A.



# PLAN D'EPANDAGE DES COQUILLES D'OEUF- LIOT S.A.



1/25 000 ème

Détail des parcelles du plan d'épandage



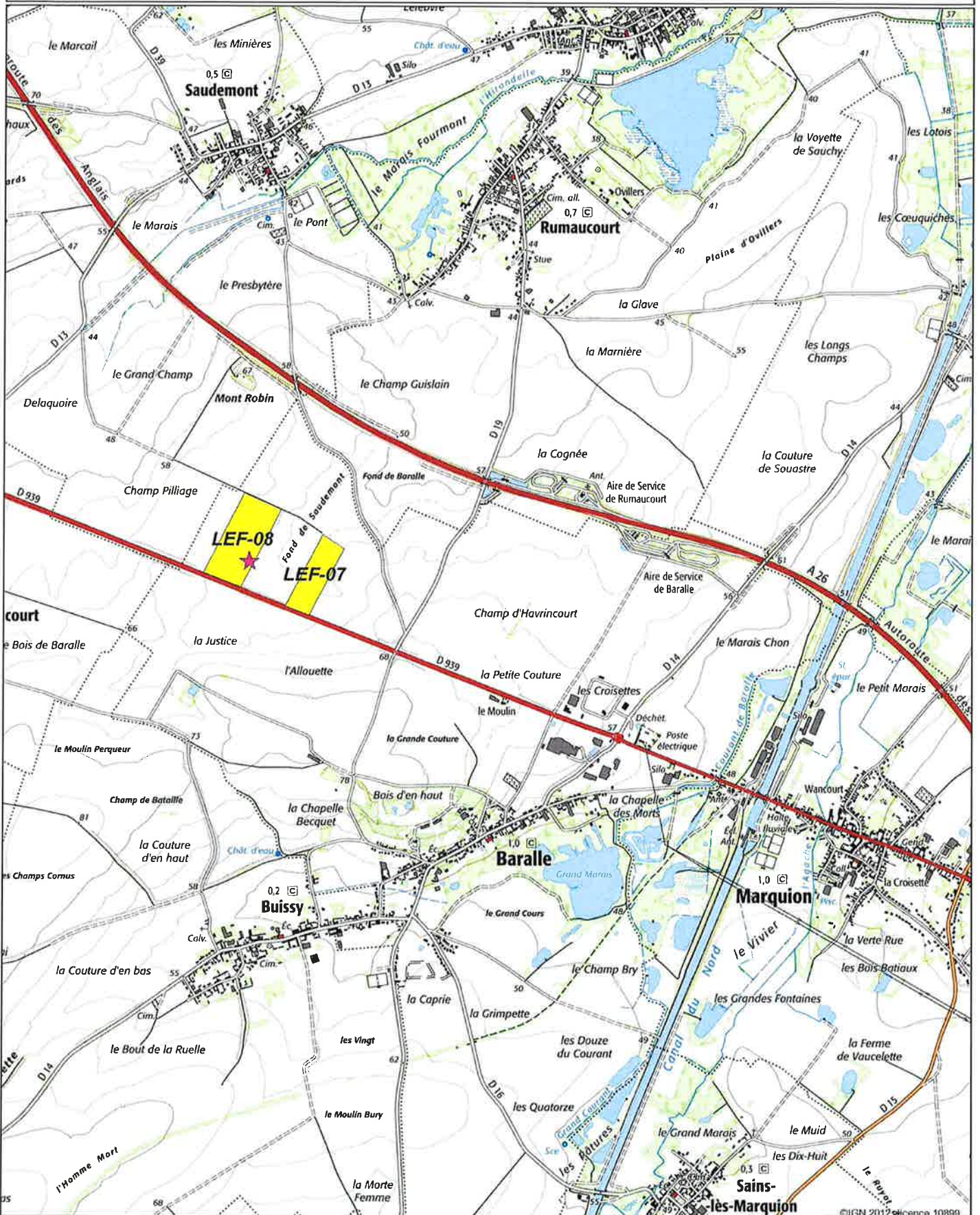
Dossier : LIOT

LESNE FRANCOIS XAVIER

Référence UP	Commune: parcelle	Surf. tot.	Aptitudes				SPE	Réf. cadastrales	Parcelle de référence	Point de référence	N° parcelle	Cause d'exclusion
			Surface Apt. 2	Surface Apt. 1	Surface Apt. 0							
LEF-01	ABANCOURT (59)	5,00		5,00		5,00	ZL17 18 (Abancourt: 2.5 ha); ZC 287, 302 Bantigny: 2.5 ha)	Non	LEF-05-1;	LEF-01		
LEF-02	ABANCOURT (59)	5,56		4,63	0,93	4,63	ZI 140	Non	LEF-05-1;	LEF-02	Habitations	
LEF-03	ABANCOURT (59)	6,93		6,93		6,93	ZK 61	Oui	LEF-03-1;	LEF-03		
LEF-04	FRESSIES (59)	6,23		6,23		6,23	ZC 88, 152 (3,18 ha)/ Abancourt ZH 24 (2.95 Ha)	Non	LEF-03-1;	LEF-04		
LEF-05	ABANCOURT (59)	10,73		10,73		10,73	ZI 60 à 62	Oui	LEF-05-1;	LEF-05		
LEF-06	ABANCOURT (59)	4,66		4,66		4,66	ZH 6 à 10	Non	LEF-08-1;	LEF-06		
LEF-07	BARALLE (62)	5,47		5,47		5,47	ZD 36, 38, 39	Non	LEF-08-1;	LEF-07		
LEF-08	BARALLE (62)	9,93		9,93		9,93	ZD 21, 22	Oui	LEF-08-1;	LEF-08		
<b>TOTAL</b>		<b>54,51</b>		<b>53,58</b>	<b>0,93</b>	<b>53,58</b>						

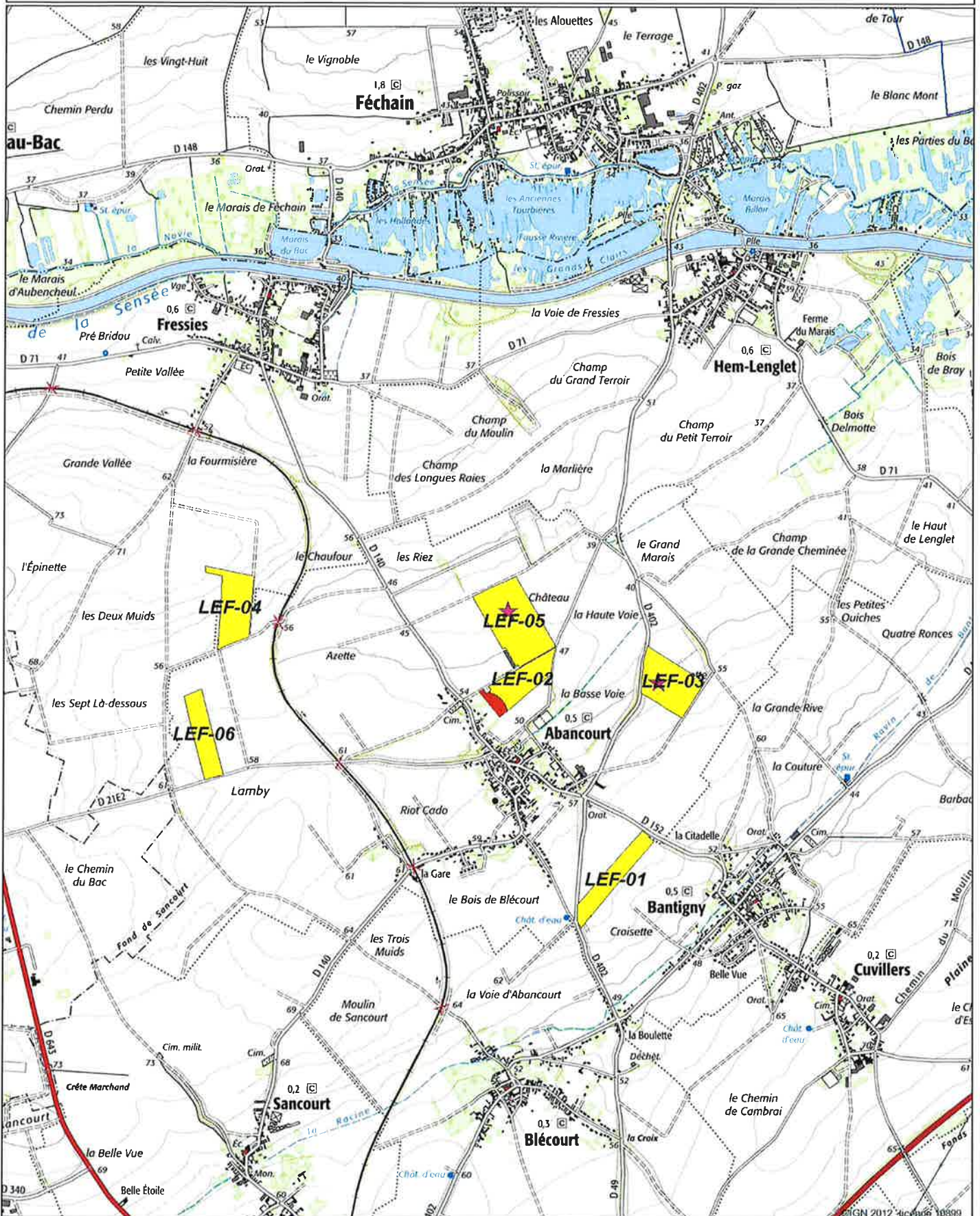
Nbre de parcelles : 8

# PLAN D'EPANDAGE DES COQUILLES D'OEUF- LIOT S.A.



1/25 000 ème

# PLAN D'EPANDAGE DES COQUILLES D'OEUF- LIOT S.A.



Détail des parcelles du plan d'épandage



Dossier : LIOT

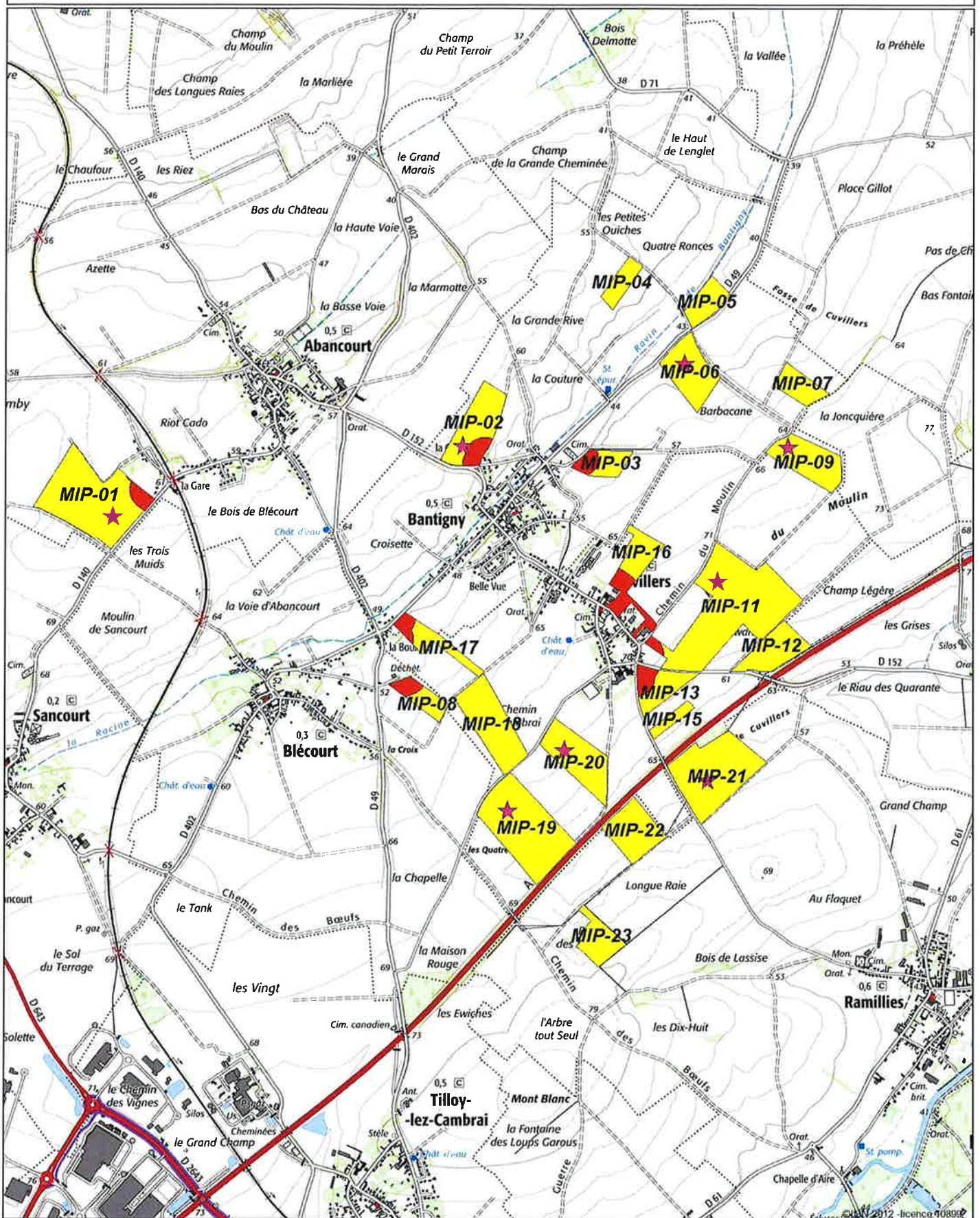
MONSIEUR PIERRE MILLIOT

Référence UP	Commune parcelle	Surf. tot.	Aptitudes			SPE	Réf. cadastrales	Parcelle de référence	Point de référence	N° parcelle	Cause d'exclusion
			Surface Apt. 1	Surface Apt. 2	Surface Apt. 0						
MIP-01	ABANCOURT (59)	17,19	16,07		1,12	16,07 ZM 26 à 30	Oui	MIP-01-1;	MIP-01	Habitations	
MIP-02	BANTIGNY (59)	8,00	6,53		1,47	6,53 ZC310à313	Oui	MIP-02-1;	MIP-02	Habitations	
MIP-03	BANTIGNY (59)	3,27	2,16		1,11	2,16 ZB31-32-123-122	Non	MIP-02-1;	MIP-03	Habitations	
MIP-04	BANTIGNY (59)	2,46	2,46			2,46 ZA124à127	Non	MIP-02-1;	MIP-04		
MIP-05	BANTIGNY (59)	3,23	3,23			3,23 ZA237-239	Non	MIP-06-1;	MIP-05		
MIP-06	BANTIGNY (59)	6,60	6,60			6,60 ZB130-124-134-126-128-122-132	Oui	MIP-06-1;	MIP-06		
MIP-07	BANTIGNY (59)	3,12	3,12			3,12 ZB81-82	Non	MIP-06-1;	MIP-07		
MIP-08	BLECOURT (59)	3,08	1,97		1,11	1,97 ZB66-67-65-62-68-64-61	Non	MIP-06-1;	MIP-08	Habitations	
MIP-09	CUVILLERS (59)	6,54	6,54			6,54 ZB52à61	Oui	MIP-09-1;	MIP-09		
MIP-11	CUVILLERS (59)	23,10	22,62		0,48	22,62 ZB120à130-ZB140à146-ZB96à103	Oui	MIP-11-1;	MIP-11	Habitations	
MIP-12	CUVILLERS (59)	5,22	5,22			5,22 ZB132-133-82-1-2	Non	MIP-19-1;	MIP-12		
MIP-13	CUVILLERS (59)	4,54	3,24		1,30	3,24 ZB437-439-60-61-62	Non	MIP-09-1;	MIP-13	Habitations	
MIP-15	CUVILLERS (59)	1,40	1,40			1,40 ZB55-87	Non	MIP-09-1;	MIP-15		
MIP-16	CUVILLERS (59)	6,23	3,42		2,81	3,42 ZB88à12-418-416-403-931-932-930	Non	MIP-06-1;	MIP-16	Habitations	
MIP-17	CUVILLERS (59)	3,73	2,74		0,99	2,74 ZA123-122-121-24-25-26	Non	MIP-06-1;	MIP-17	Habitations	
MIP-18	CUVILLERS (59)	8,97	8,97			8,97 ZA93-92-95-64-65-66-63	Non	MIP-20-1;	MIP-18		
MIP-19	CUVILLERS (59)	14,88	14,88			14,88 ZC14820-88-89-22	Oui	MIP-19-1;	MIP-19		
MIP-20	CUVILLERS (59)	7,47	7,47			7,47 ZC34-39-37-35-32-28-36-29-38-31-30	Oui	MIP-20-1;	MIP-20		
MIP-21	RAMILLIES (59)	13,33	13,33			13,33 ZB131 à 151	Oui	MIP-21-1;	MIP-21		
MIP-22	RAMILLIES (59)	6,07	6,07			6,07 ZA 50, 52, 53, 54, 55, 56, 57, 58, 59, 60	Non	MIP-21-1;	MIP-22		
MIP-23	RAMILLIES (59)	3,91	3,91			3,91 ZA 90, 91, 92, 93	Non	MIP-09-1;	MIP-23		
<b>TOTAL</b>		<b>152,34</b>	<b>141,95</b>		<b>10,39</b>	<b>141,95</b>					

Nbre de parcelles : 21



# PLAN D'EPANDAGE DES COQUILLES D'OEUF- LIOT S.A.



Détail des parcelles du plan d'épandage



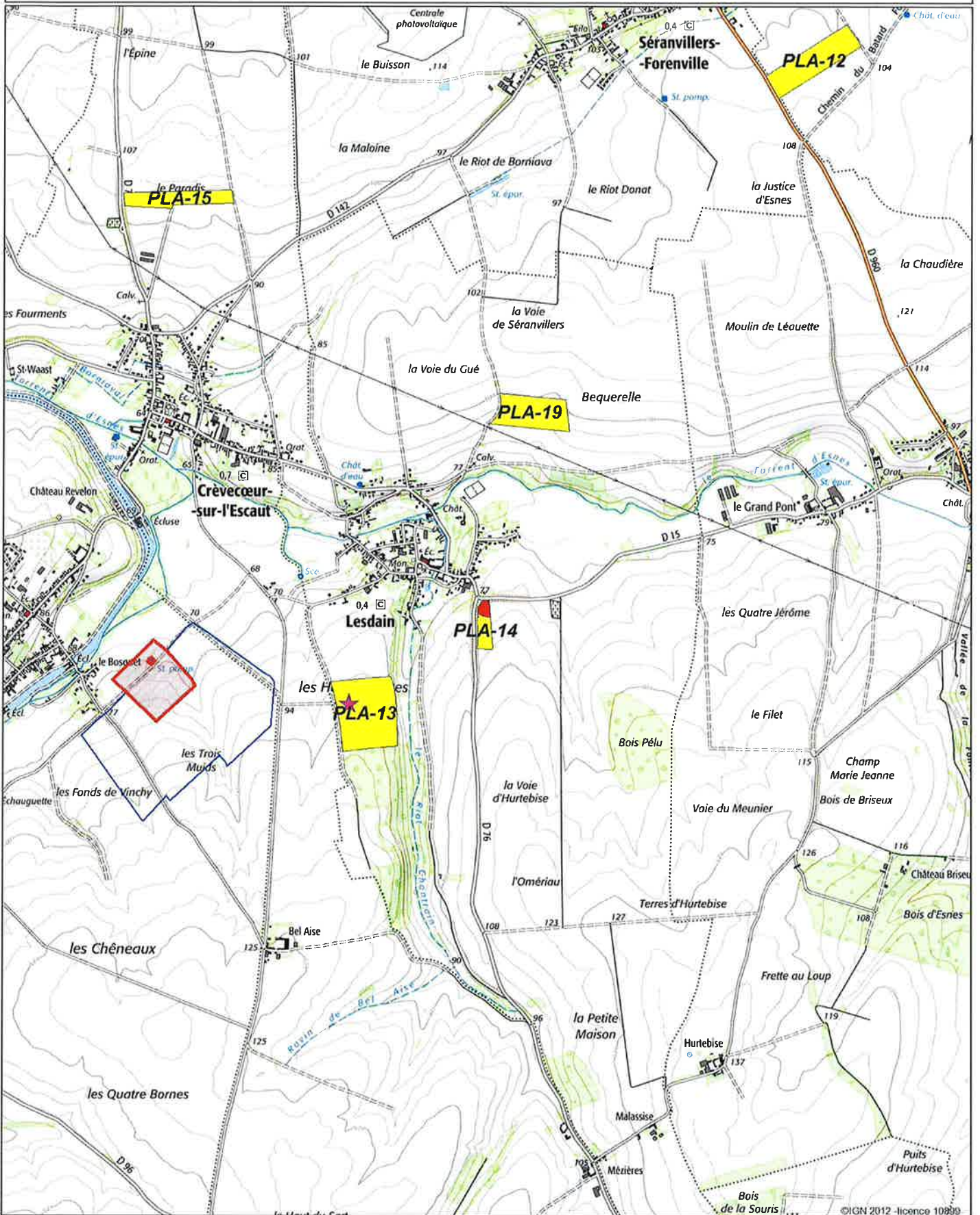
Dossier : LIOT

EARL DE L'EGLISE

Référence UP	Commune parcelle	Surf. tot.	Aptitudes			SPE	Réf. cadastrales	Parcelle de référence	Point de référence	N° parcelle	Cause d'exclusion
			Surface Apt. 2	Surface Apt. 1	Surface Apt. 0						
PLA-01	SERANVILLERS FORENVILLE (59)	1,23		1,23		1,23	ZC 16, 17	Non	PLA-02-1;	PLA-01	
PLA-02	SERANVILLERS FORENVILLE (59)	7,81		7,41	0,40	7,41	ZC 48, 50, 58, 59	Oui	PLA-02-1;	PLA-02	Habitations
PLA-03	WAMBAIX (59)	3,04		3,04		3,04	ZB 21, 22, 23 Wambaix (2,03ha)/ Seranvillers ZC 70, 71, 72 (1,01 ha)	Non	PLA-02-1;	PLA-03	
PLA-04	WAMBAIX (59)	2,29		2,29		2,29	ZB 36, 37	Non	PLA-06-1;	PLA-04	
PLA-06	WAMBAIX (59)	7,88		7,82	0,06	7,82	ZC 17, 18	Oui	PLA-06-1;	PLA-06	Habitations
PLA-07	WAMBAIX (59)	2,06		2,06		2,06	ZC 45, 73	Non	PLA-02-1;	PLA-07	
PLA-08	WAMBAIX (59)	3,48		3,48		3,48	ZC 58, 76(partie)	Non	PLA-02-1;	PLA-08	
PLA-10	WAMBAIX (59)	6,25		1,88	4,37	1,88	ZD 65, 104, 105	Non	PLA-06-1;	PLA-10	Habitations
PLA-12	WAMBAIX (59)	7,10		7,10		7,10	ZI 47, 48, 49	Non	PLA-06-1;	PLA-12	
PLA-13	LESDAIN (59)	11,34		11,34		11,34	ZH 66 à 75	Oui	PLA-13-1;	PLA-13	
PLA-14	LESDAIN (59)	1,79		1,30	0,49	1,30	ZE 2, 6	Non	PLA-13-1;	PLA-14	Habitations
PLA-15	CREVECOEUR SUR L ESCAUT (59)	4,32		4,32		4,32	ZL13-12-116-114-145-118-7-14-112	Non	PLA-02-1;	PLA-15	
PLA-19	LESDAIN (59)	6,12		6,12		6,12	ZC 18 à 24	Non	PLA-13-1;	PLA-19	
PLA-20	IWUY (59)	0,65		0,65		0,65	ZK 5, 6, 7	Non	PLA-13-1;	PLA-20	
<b>TOTAL</b>		<b>65,36</b>		<b>60,04</b>	<b>5,32</b>	<b>60,04</b>					

Nbre de parcelles : 14

# PLAN D'EPANDAGE DES COQUILLES D'OEUF- LIOT S.A.







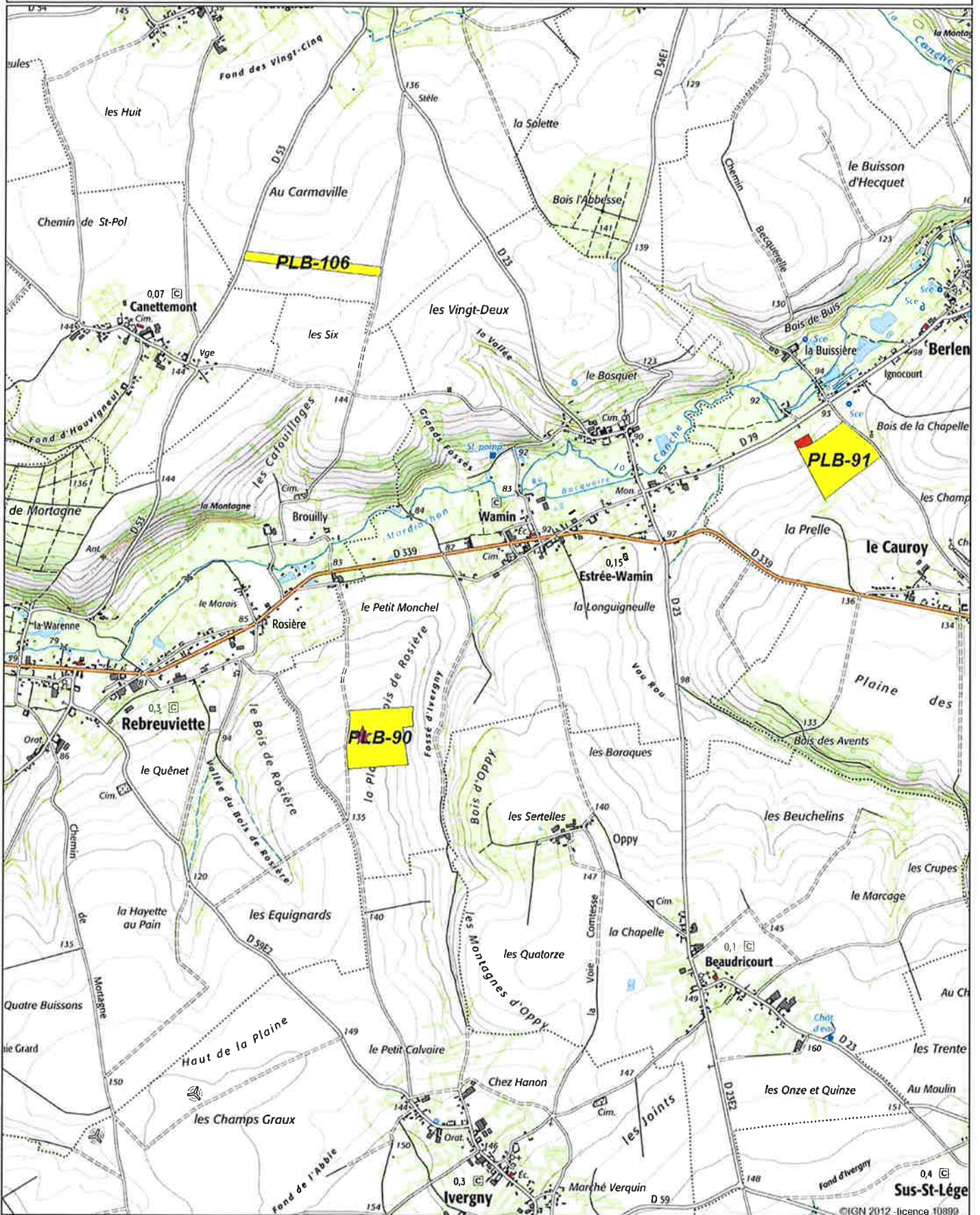
Dossier : LIOT

GROUPEMENT AGRICOLE D'EXPLOITATION EN COMMUN RECONNU PLANCHANT BELVAS

Référence UP	Commune parcelle	Surf. tot.	Aptitudes			SPE	Réf. cadastrales	Parcelle de référence	Point de référence	N° parcelle	Cause d'exclusion
			Surface Apt. 1	Surface Apt. 2	Surface Apt. 0						
PLB-106	HOUVIN HOUVIGNEUL (62)	3,58	3,58			3,58 ZH 10, 11, 12	Non	PLB-32-1;	PLB-106		
PLB-28	MINGOVAL (62)	1,18	1,18			1,18 ZI 41, 42	Non	PLB-90-1;	PLB-28		
PLB-29	MINGOVAL (62)	12,82	12,71		0,11	12,71 ZD 28, 29, 30, 31, 32, 33, 34	Non	PLB-35-1;	PLB-29	Habitations	
PLB-30	MINGOVAL (62)	2,51	0,18		2,33	0,18 ZD 20 : B 156, 187, 188	Non	PLB-90-1;	PLB-30	Habitations	
PLB-32	MINGOVAL (62)	15,91	15,91			15,91 ZC 38, 39, 62, 63	Oui	PLB-32-1;	PLB-32		
PLB-33	MINGOVAL (62)	6,37	6,37			6,37 ZA 11, 12, 13	Non	PLB-90-1;	PLB-33		
PLB-35	MINGOVAL (62)	10,77	9,42		1,35	9,42 ZB 34, 35, 36	Oui	PLB-35-1;	PLB-35	Habitations	
PLB-36	MINGOVAL (62)	12,86	12,86			12,86 ZB 12, 13, 14, 15, 17, 18, 19, 20, 21, 22,	Oui	PLB-36-1;	PLB-36		
PLB-90	ESTREE WAMIN (62)	9,65	9,65			9,65 ZD 54, 57, 58	Oui	PLB-90-1;	PLB-90		
PLB-91	BERLENCOURT LE CAUROY (62)	9,32	8,91		0,41	8,91 ZK 33, 34, 35, 36, ZD 11, 67	Non	PLB-36-1;	PLB-91	Habitations	
<b>TOTAL</b>		<b>84,97</b>	<b>80,77</b>		<b>4,20</b>						<b>80,77</b>

Nbre de parcelles : 10

# PLAN D'EPANDAGE DES COQUILLES D'OEUF- LIOT S.A.



# PLAN D'EPANDAGE DES COQUILLES D'OEUF- LIOT S.A.





Dossier : LIOT

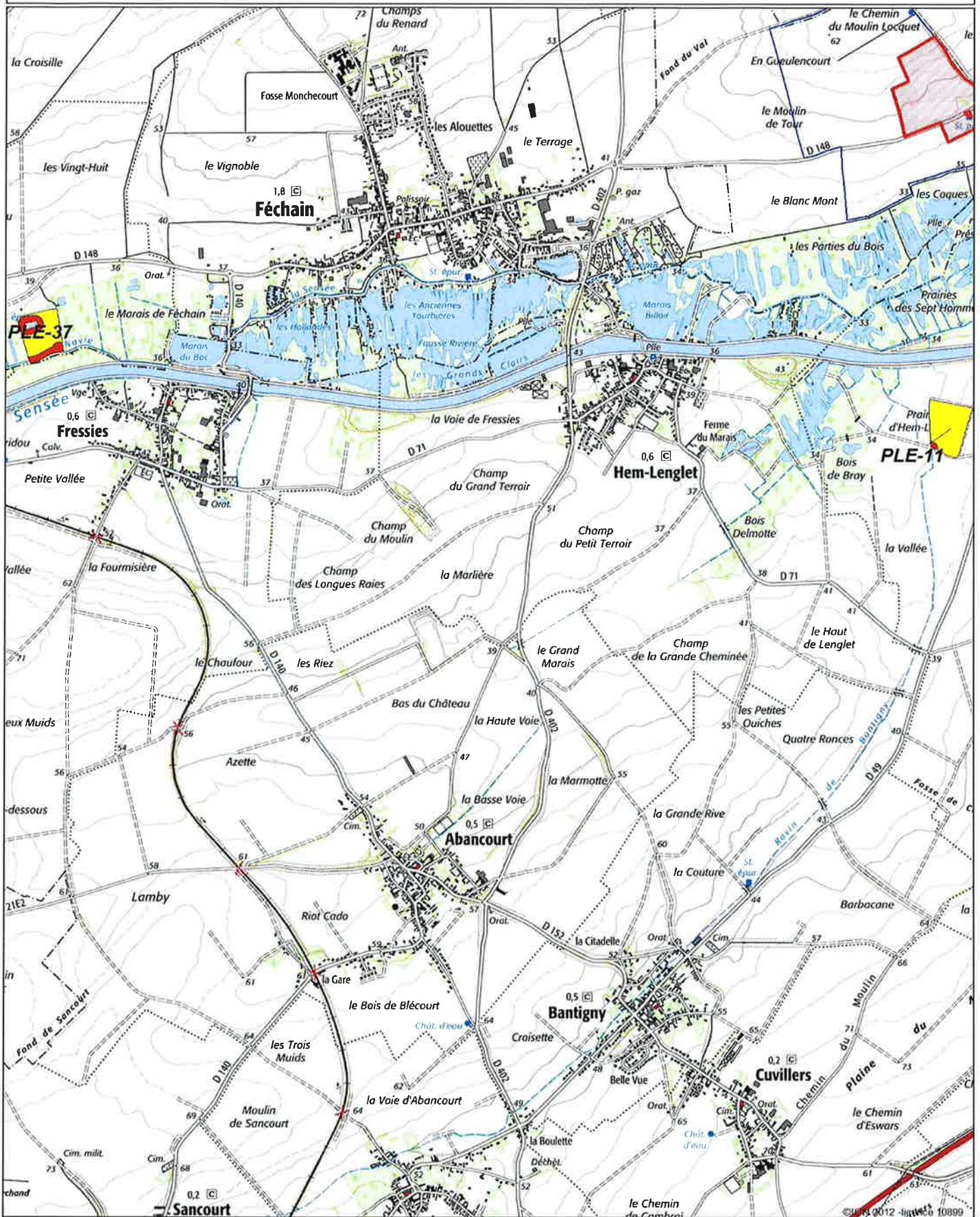
Eric PLANCHON

Référence UP	Commune parcelle	Surf. tot.	Aptitudes			SFE	Réf. cadastrales	Parcelle de référence	Point de référence	N° parcelle	Cause d'exclusion
			Surface Apt. 1	Surface Apt. 2	Surface Apt. 0						
PLE-03	ESTRUN (59)	11,03	4,95		6,08	4,95	U1069-1068-1080	Oui	PLE-03-1;	PLE-03	Cours d'eau pente <7% + Habitations
PLE-05	THUN L EVEQUE (59)	1,24	1,24			1,24	ZC 73	Non	PLE-36-1;	PLE-05	
PLE-08	IWUY (59)	2,64	2,64			2,64	ZL 38 à 43	Non	PLE-38-1;	PLE-08	
PLE-09	IWUY (59)	3,04	3,04			3,04	ZO 22 à 27	Non	PLE-38-1;	PLE-09	
PLE-11	PAILLENCOURT (59)	5,09	4,98		0,11	4,98	ZB 61 à 64	Non	PLE-36-1;	PLE-11	Cours d'eau pente <7%
PLE-15	LESDAIN (59)	1,06	1,06			1,06	ZL 18	Non	PLE-03-1;	PLE-15	
PLE-16	LESDAIN (59)	2,94	1,02		1,92	1,02	ZE 18 à 22, 28 à 32	Non	PLE-03-1;	PLE-16	Habitations + Cours d'eau pente <7%
PLE-18	LESDAIN (59)	0,67	0,67			0,67	ZH 89	Non	PLE-03-1;	PLE-18	
PLE-20	GREVECOEUR SUR L ESCAUT (59)	1,42	1,42			1,42	ZL24-130	Non	PLE-03-1;	PLE-20	
PLE-22	GREVECOEUR SUR L ESCAUT (59)	1,11	0,93		0,18	0,93	ZM29-35-31-32	Non	PLE-03-1;	PLE-22	Habitations
PLE-23	GREVECOEUR SUR L ESCAUT (59)	3,04	3,04			3,04	ZM56-55-54	Non	PLE-03-1;	PLE-23	
PLE-25	RUMILLY EN CAMBRESIS (59)	1,20	1,20			1,20	ZE1	Non	PLE-36-1;	PLE-25	
PLE-26	LES RUES DES VIGNES (59)	1,68	1,42		0,26	1,42	35, 36, 37	Non	PLE-38-1;	PLE-26	Habitations
PLE-29	IWUY (59)	1,00	1,00			1,00	A 171, 172, 3689	Non	PLE-38-1;	PLE-29	
PLE-30	ESTRUN (59)	0,97	0,90		0,07	0,90	ZA13-14	Non	PLE-03-1;	PLE-30	Habitations
PLE-34	IWUY (59)	1,99	1,99			1,99	ZC 2, 3, 4	Non	PLE-42-1;	PLE-34	
PLE-35	IWUY (59)	4,53	4,53			4,53	ZK 183, 184 / ZS 55, 56	Non	PLE-42-1;	PLE-35	
PLE-36	PAILLENCOURT (59)	10,10	9,66		0,44	9,66	ZD 106(partie) à 114, 189, 190, 116, 117 (partie)	Oui	PLE-36-1;	PLE-36	Habitations
PLE-37	AUBIGNY AU BAC (59)	4,47	2,97		1,50	2,97	B 696-697	Non	PLE-03-1;	PLE-37	Cours d'eau pente <7%
PLE-38	IWUY (59)	3,29	3,29			3,29	ZL 84 à 88	Oui	PLE-38-1;	PLE-38	
PLE-40	MASNIERES (59)	2,11	1,98		0,13	1,98	ZL 39, 40, 41	Non	PLE-36-1;	PLE-40	Habitations
PLE-41	IWUY (59)	5,01	4,87		0,14	4,87	A 152 à 155, 314 à 317, 2658	Non	PLE-42-1;	PLE-41	Habitations
PLE-42	IWUY (59)	5,95	3,38		2,57	3,38	A 250 à 253, 307, 310, 2759	Oui	PLE-42-1;	PLE-42	Habitations + Cours d'eau pente <7%
PLE-44	IWUY (59)	5,98	5,42		0,56	5,42	ZC 154, 156, 168, 160, 162, 164, 166	Non	PLE-38-1;	PLE-44	Habitations

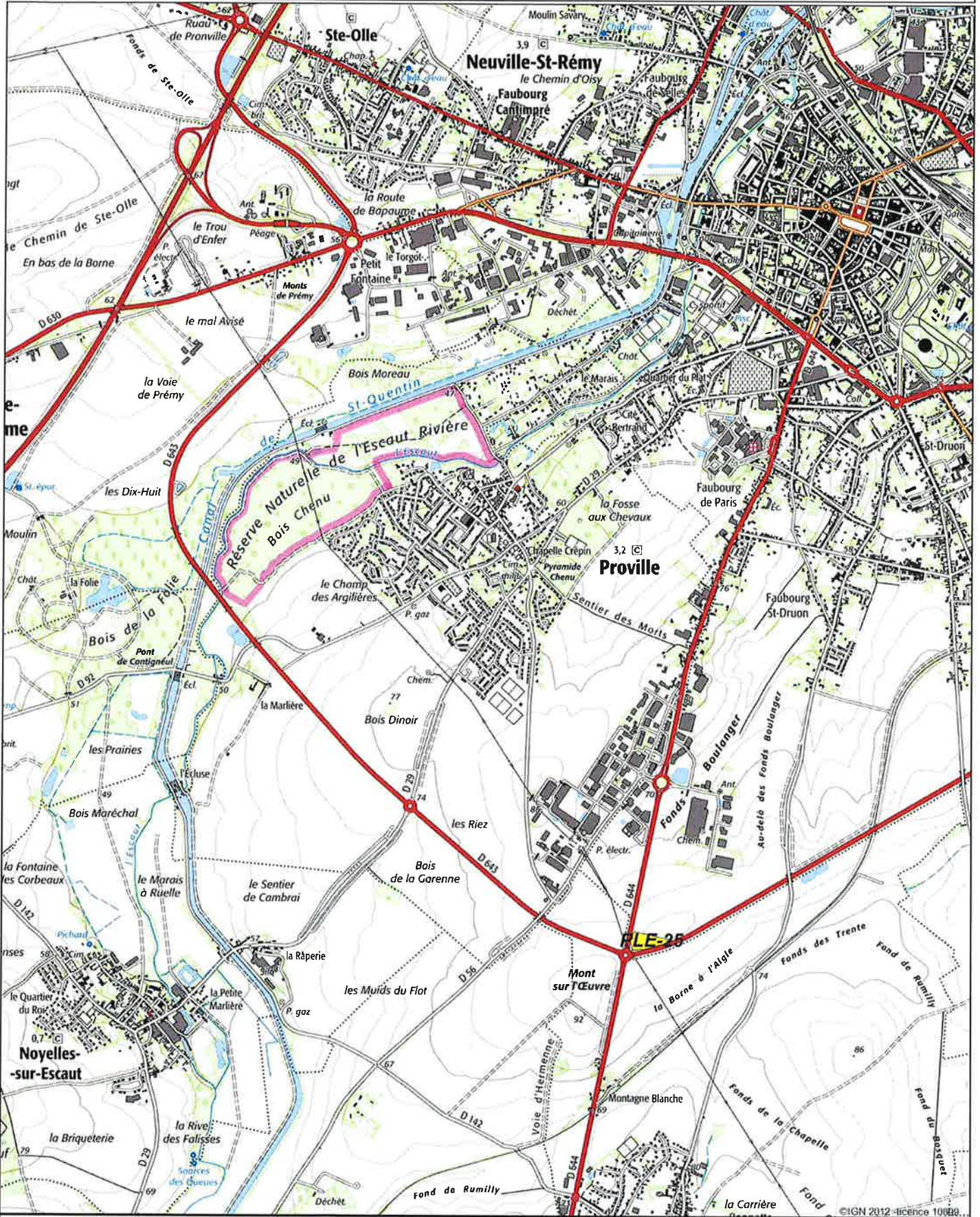
Référence UP	Commune parcelle	Surf. tot.	Aptitudes			SPE	Réf. cadastrales	Parcelle de référence	Point de référence	N° parcelle	Cause d'exclusion
			Surface Apt. 2	Surface Apt. 1	Surface Apt. 0						
PLE-47	CREVECOEUR SUR L ESCAUT (69)	1,04		1,04	0	1,04 ZL147	Non	PLE-03-1;	PLE-47		
<b>TOTAL</b>		<b>82,60</b>		<b>68,64</b>	<b>13,96</b>	<b>68,64</b>					

Nbre de parcelles : 25

# PLAN D'EPANDAGE DES COQUILLES D'OEUF- LIOT S.A.

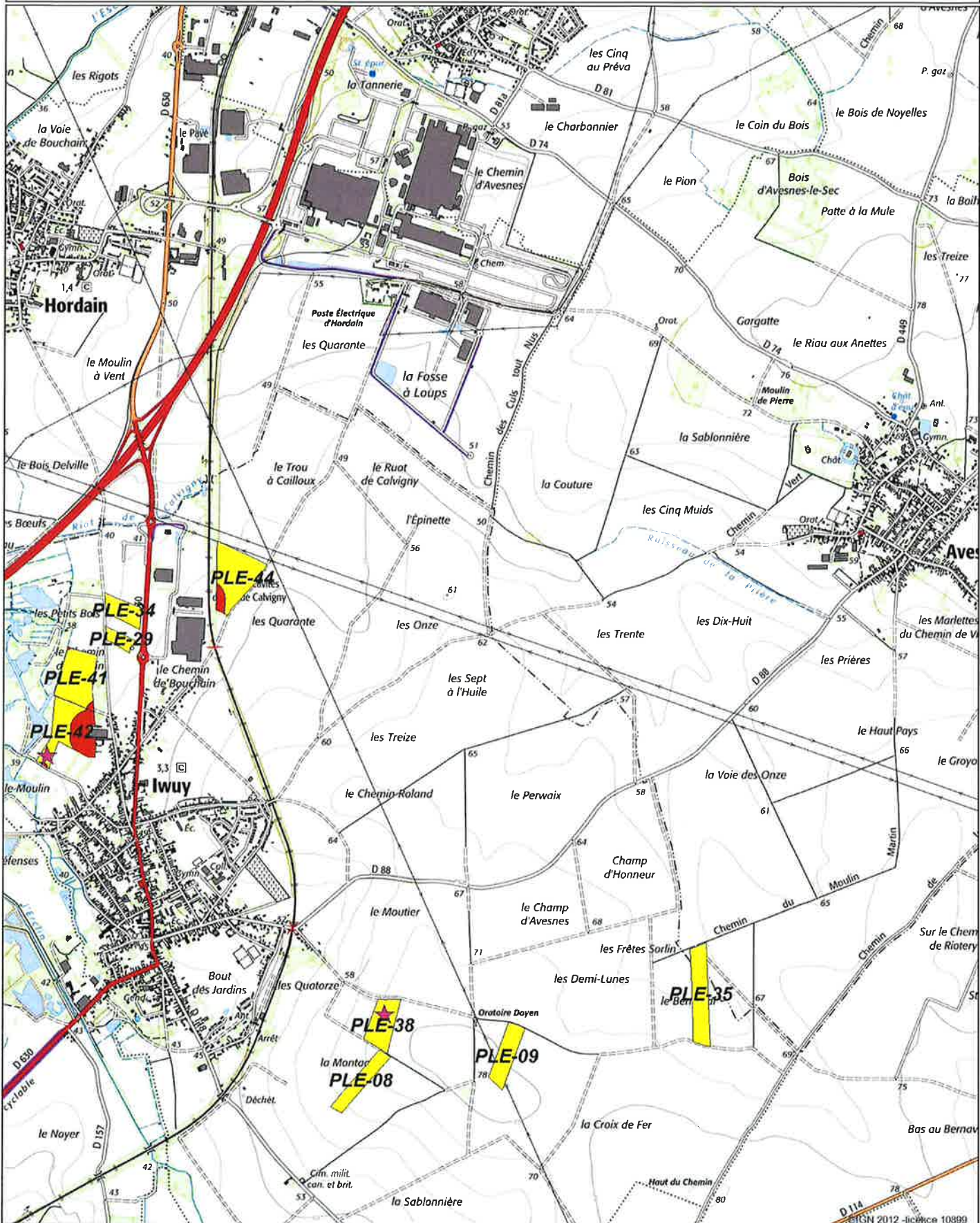


# PLAN D'EPANDAGE DES COQUILLES D'OEUF- LIOT S.A.

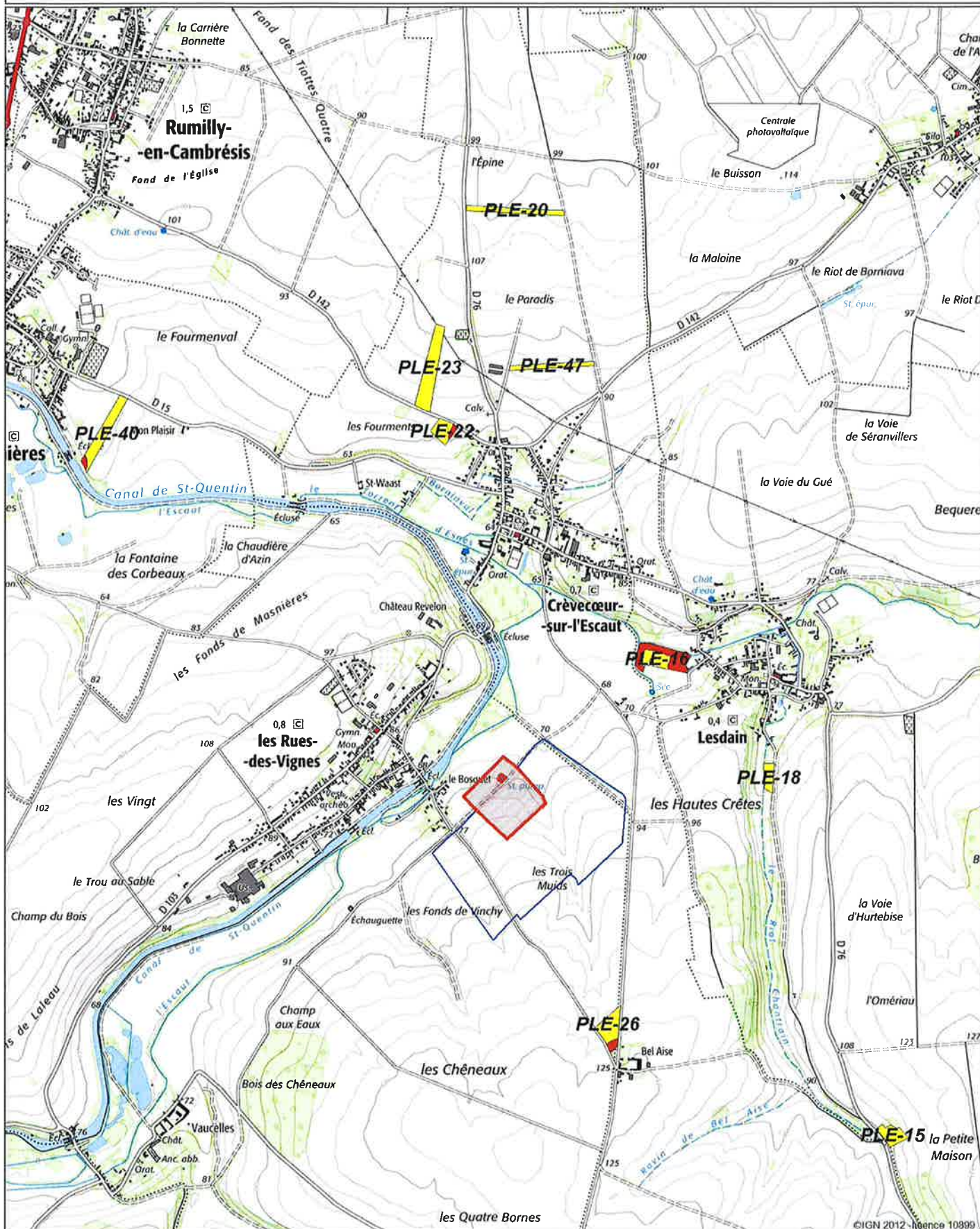


©IGN 2012 - licence 10889

# PLAN D'EPANDAGE DES COQUILLES D'OEUF- LIOT S.A.



# PLAN D'EPANDAGE DES COQUILLES D'OEUF- LIOT S.A.



Détail des parcelles du plan d'épandage



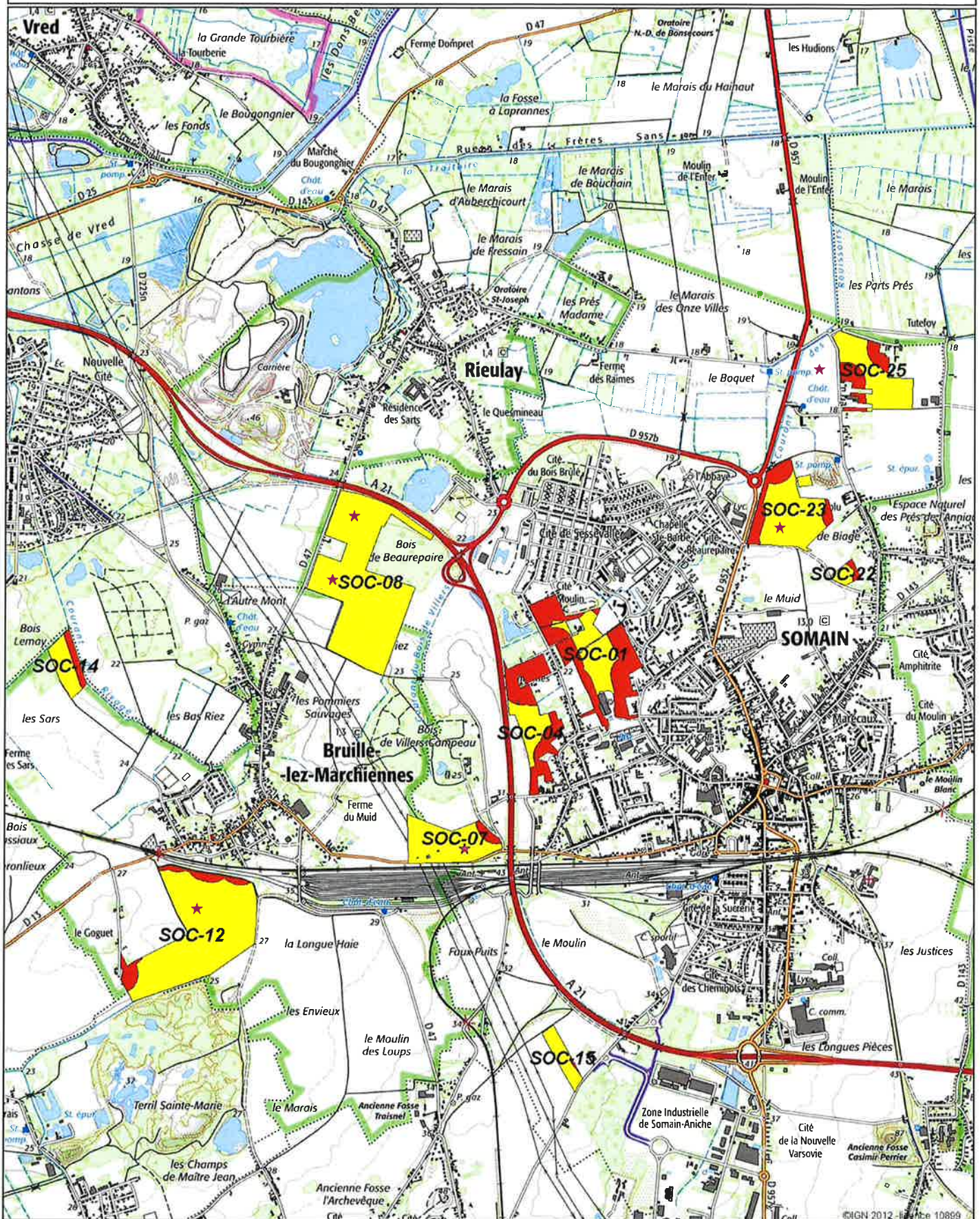
Dossier : LIOT

GAEC DU PETIT CHEMIN

Référence UP	Commune parcelle	Surf. tot.	Aptitudes			SFE	Réf. cadastrales	Parcelle de référence	Point de référence	Cause d'exclusion
			Surface Apt. 1	Surface Apt. 2	Surface Apt. 0					
SOC-01	SOMAIN (59)	16,89	5,89		11,00	5,89	A 1534, 1535 1536, 1538, 1539, 1540, 1541, 1542, 1543, 1544, 1545, 1546, 1547, 1550, 1578, 1579, 4 270, 4650, 5290, 5291 ; ZD 46, 47, 49, 48, 50, 51, 52	Non	SOC-08-2	Habitations
SOC-04	SOMAIN (59)	10,25	3,37		6,88	3,37	ZD 32, 36, 41, 42, 56, 83, 93 ; AK 3	Non	SOC-08-2	Habitations
SOC-07	SOMAIN (59)	8,89	8,18		0,71	8,18	ZD 79, 80	Oui	SOC-07-1	Habitations
SOC-08	SOMAIN (59)	29,67	29,67			29,67	ZB 8, 34 ; ZA 22	Oui	SOC-08-1; SOC-08-2	
SOC-12	BRUILLE LEZ MARCHIENNES (59)	27,17	24,62		2,55	24,62	ZC63-80-71-66-67-74-57-78-75-65-68-72-58-73-69-64-79-76-62-70-61-77	Oui	SOC-12-1	Habitations
SOC-14	BRUILLE LEZ MARCHIENNES (59)	3,82	2,79		1,03	2,79	ZB38-35-38-37-39	Non	SOC-07-1	Cours d'eau pente <7%
SOC-15	SOMAIN (59)	2,43	2,35		0,08	2,35	B 963, 966	Non	SOC-23-1	Habitations
SOC-21	ECAILLON (59)	5,54	3,87		1,67	3,87	ZC106a109-124	Non	SOC-07-1	Habitations
SOC-22	SOMAIN (59)	1,20	0,87		0,33	0,87	ZE 20, 21, 22	Non	SOC-23-1	Habitations
SOC-23	SOMAIN (59)	13,14	9,73		3,41	9,73	ZE 1 à 7, 10 à 14, 75	Oui	SOC-23-1	Habitations + Cours d'eau pente <7%
SOC-25	SOMAIN (59)	10,26	7,24		3,02	7,24	ZC 51, 54, 56, 60, 61, 62, 63, 64, 65, 66, 67, 261	Non	SOC-23-1	Habitations
<b>TOTAL</b>		<b>129,26</b>	<b>98,58</b>		<b>30,68</b>	<b>98,58</b>				

Nbre de parcelles : 11

# PLAN D'EPANDAGE DES COQUILLES D'OEUF- LIOT S.A.

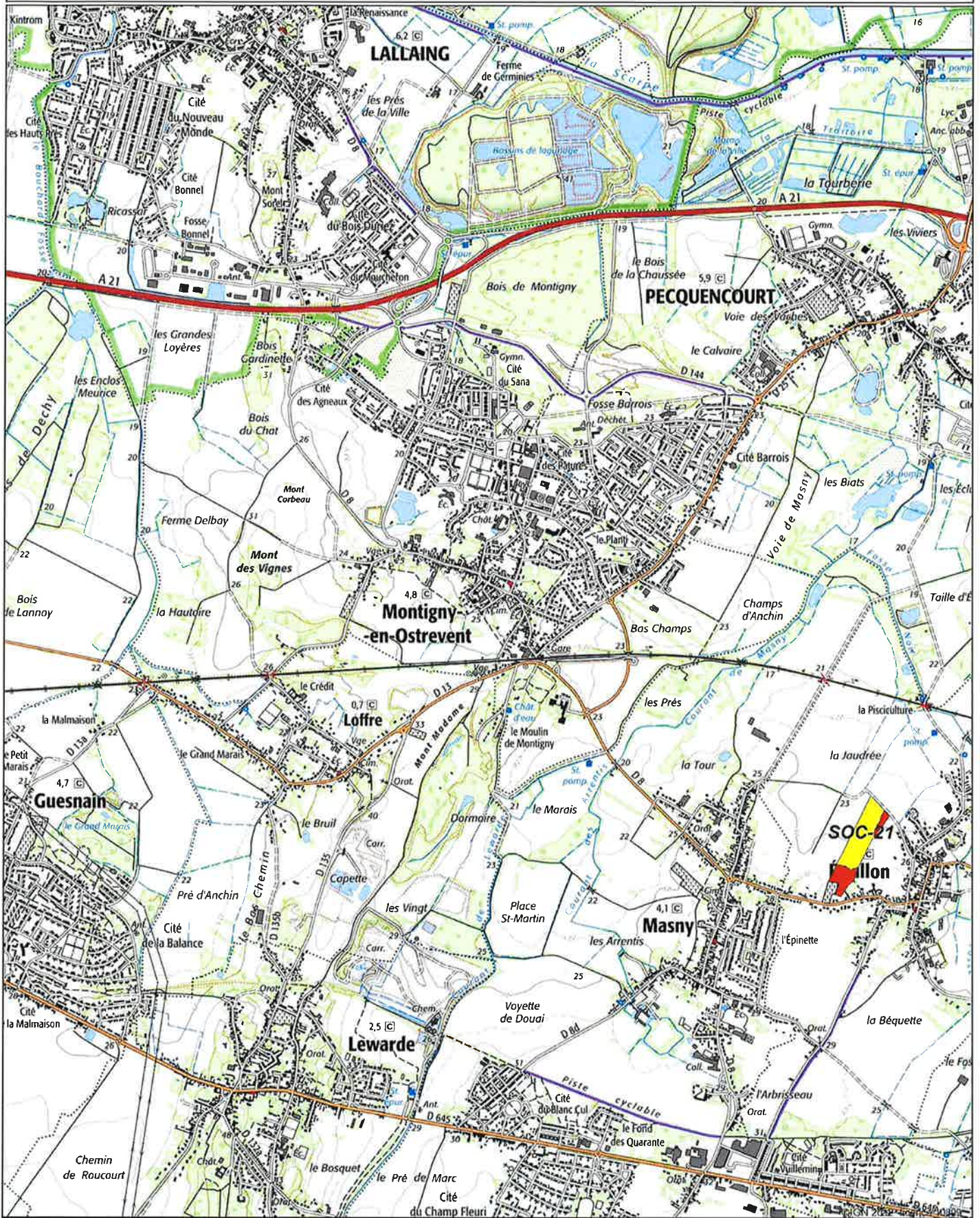


Aptitude des parcelles aux épandages

- Zone inapte aux épandages
- Zone apte aux épandages



# PLAN D'EPANDAGE DES COQUILLES D'OEUF- LIOT S.A.



Détail des parcelles du plan d'épandage



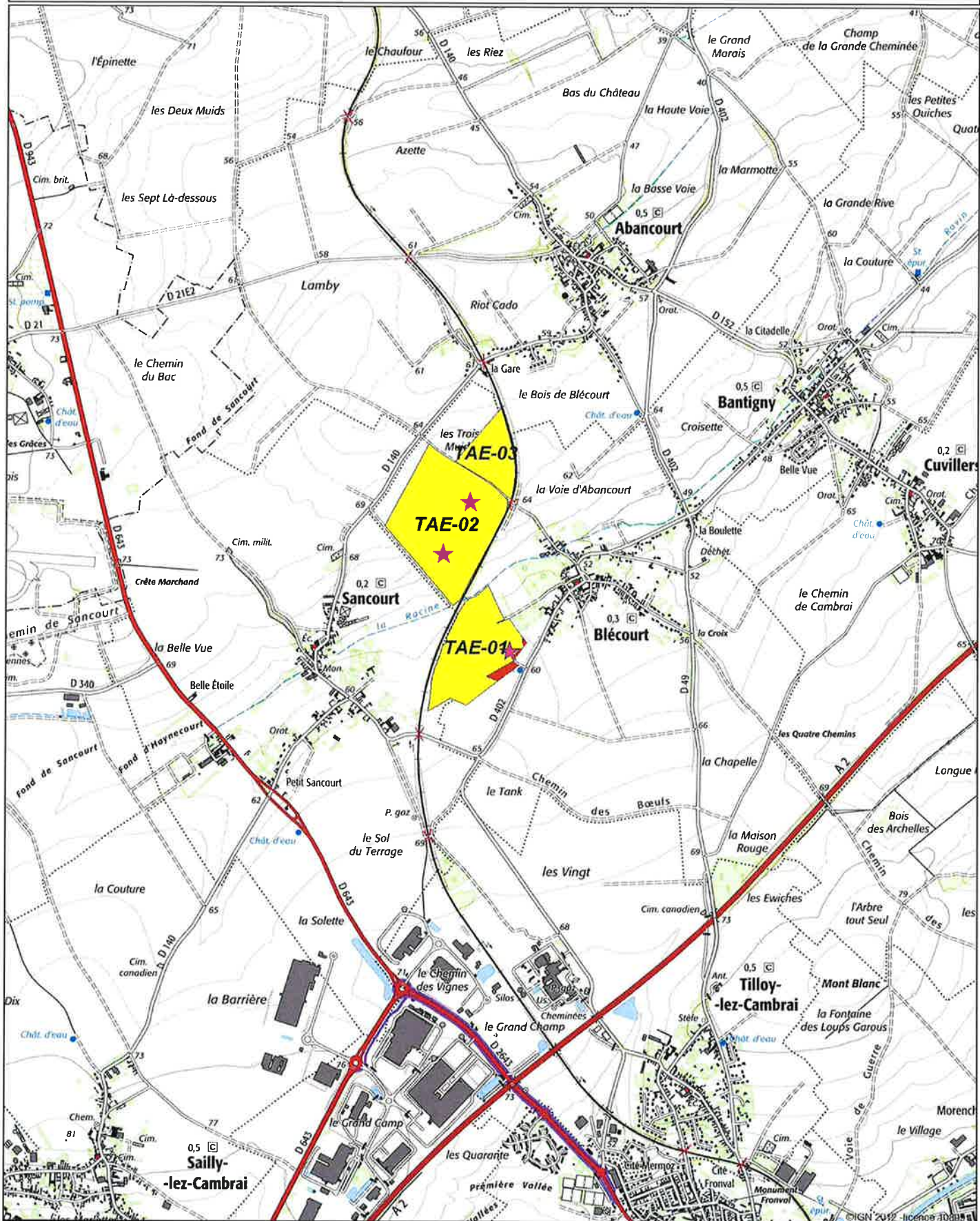
Dossier : LIOT

EARL TAQUET

Références-UP	Commune parcelle	Surf. lot	Aptitudes			SPE	Réf. cadastrales	Parcelle de référence	Point de référence	N° parcelle	Cause d'exclusion
			Surface Apt. 2	Surface Apt. 1	Surface Apt. 0						
TAE-01	BLECOURT (59)	18,37	17,60	0,77	17,60	ZA14-15-3-137-13-14-1-2-12 (Blécourt) 12,64 Ha; ZA 63 Sancourt 4,5 Ha	Oui	TAE-01-1;	TAE-01	Habitations + Captage	
TAE-02	BLECOURT (59)	29,84	29,84		29,84	ZA9811	Oui	TAE-02-1; TAE-02-2;	TAE-02		
TAE-03	BLECOURT (59)	7,41	7,41		7,41	ZA30-32-29-31	Non	TAE-02-2;	TAE-03		
<b>TOTAL</b>		<b>55,62</b>	<b>54,85</b>	<b>0,77</b>	<b>54,85</b>						

Nbre de parcelles : 3

# PLAN D'EPANDAGE DES COQUILLES D'OEUF- LIOT S.A.



**L'ensemble de ces exploitations représente :**

<b>Désignation</b>	<b>Nbre parc.</b>	<b>Surface (ha)</b>
Surface exploitée	303	1 884,91
Surface d'aptitude 0	94	123,51
Surface d'aptitude 1	303	1 761,40
Surface d'aptitude 2	0	0,00
Surface totale épanachable	303	1 761,40